



ประกาศเทศบาลตำบลทุ่งข้าวพวง
เรื่อง ราคาประเมินทุนทรัพย์ของที่ดินและสิ่งปลูกสร้าง(ภ.ด.ส.๑)

อาศัยอำนาจตามความใน มาตรา ๓๙ ตามพระราชบัญญัติภาษีที่ดินและสิ่งปลูกสร้าง พ.ศ. ๒๕๖๒ ประกอบกับระเบียบกระทรวงมหาดไทยด้วยการดำเนินการตามพระราชบัญญัติภาษีที่ดินและสิ่งปลูกสร้าง พ.ศ. ๒๕๖๒ ให้องค์กรปกครองส่วนท้องถิ่นประกาศราคาประเมินทุนทรัพย์ของที่ดินและสิ่งปลูกสร้าง อัตราภาษีที่จัดเก็บ และรายละเอียดอื่นที่จำเป็นในการจัดเก็บภาษีในแต่ละปี ณ สำนักงานหรือที่ทำการขององค์กรปกครองส่วนท้องถิ่นก่อนวันที่ ๑ กุมภาพันธ์ของทุกปี ซึ่งรัฐมนตรีว่าการกระทรวงมหาดไทย เห็นชอบให้ขยายกำหนดเวลาดำเนินการภายในเดือนมิถุนายน ๒๕๖๓ ทั้งนี้ ตามหลักเกณฑ์และวิธีการที่กำหนดในกฎกระทรวง นั้น

กองคลัง เทศบาลตำบลทุ่งข้าวพวง จึงได้ดำเนินการจัดทำ ประกาศราคาประเมินทุนทรัพย์ของที่ดินและสิ่งปลูกสร้าง ในเขตเทศบาลตำบลทุ่งข้าวพวง ประจำปี ๒๕๖๓ ให้ผู้เสียภาษีชำระภาษีตามแบบแจ้งการประเมินภาษีภายในเดือน สิงหาคม ๒๕๖๓ ณ สำนักงานเทศบาลตำบลทุ่งข้าวพวง

ทั้งนี้ หากท่านได้รับแจ้งการประเมินภาษีที่ดินและสิ่งปลูกสร้างแล้ว เห็นว่าการประเมินไม่ถูกต้อง มีสิทธิ์ยื่นคำร้องคัดค้านต่อผู้บริหารท้องถิ่นเพื่อพิจารณาเห็นชอบกับคำร้องคัดค้านนี้ ให้มีสิทธิอุทธรณ์ต่อคณะกรรมการพิจารณาอุทธรณ์การประเมินภาษี โดยยื่นอุทธรณ์ต่อผู้บริหารท้องถิ่นในสามสิบวันนับแต่วันที่ได้รับแจ้งคำวินิจฉัยอุทธรณ์ ทั้งนี้ ตามมาตรา ๗๓ และมาตรา ๘๓ แห่งพระราชบัญญัติภาษีที่ดินและสิ่งปลูกสร้าง พ.ศ.๒๕๖๒ โดยมีรายละเอียดตามบัญชีราคาประเมินทุนทรัพย์ (ภ.ด.ส.๑) ที่แนบเรียนมาพร้อมนี้

อนึ่ง เจ้าของที่ดินและสิ่งปลูกสร้างในเขตเทศบาลตำบลทุ่งข้าวพวง ที่ยังไม่ปรากฏรายชื่อบัญชีราคาประเมินทุนทรัพย์ของที่ดินและสิ่งปลูกสร้างชุดนี้สามารถติดตามตรวจสอบข้อมูลในประกาศบัญชีราคาประเมินทุนทรัพย์ของที่ดินและสิ่งปลูกสร้างได้ หากมีข้อสงสัย สอบถามได้ที่ งานพัฒนารายได้ กองคลังเทศบาลตำบลทุ่งข้าวพวง โทรศัพท์หมายเลข ๐๕๓-๐๔๕๐๘๐ ในวันและเวลาราชการ

จึงประกาศมาเพื่อทราบโดยทั่วกัน

ประกาศ ณ วันที่ ๒๙ เมษายน พ.ศ. ๒๕๖๓

(นายฉอ้น เชื้อนเพชร)

นายกเทศมนตรีตำบลทุ่งข้าวพวง

บัญชีกำหนดราคาประเมินทุนทรัพย์ที่ดิน

ในการจดทะเบียนสิทธิและนิติกรรมเกี่ยวกับอสังหาริมทรัพย์

เทศบาลตำบลทุ่งข้าวพวง

อำเภอ เชียงดาว

จังหวัด เชียงใหม่

หน้า 1

น.ศ.๓ ก. เลขที่	ตำบล	อำเภอ	ชื่อระวางรูปถ่ายทางอากาศ	หมายเลขระวาง	แผ่นที่	เลขที่ดิน	เนื้อที่ (ไร่-งาน-ตร.วา)	ราคาประเมิน (บาท ต่อ ตร.วา)
472	เมืองงาย	เชียงดาว	บ้านนาหวาย	4748II	155	2	0-0-52	230
494	เมืองงาย	เชียงดาว	บ้านนาหวาย	4748II	155	24	0-0-90	500
495	เมืองงาย	เชียงดาว	บ้านนาหวาย	4748II	155	25	2-0-80	440
501	เมืองงาย	เชียงดาว	บ้านนาหวาย	4748II	155	33	1-2-80	880
518	เมืองงาย	เชียงดาว	อำเภอเชียงดาว	4748II	155	48	0-1-52	1,000
526	เมืองงาย	เชียงดาว	บ้านนาหวาย	4748II	168	2	0-3-12	880
530	เมืองงาย	เชียงดาว	บ้านนาหวาย	4748II	168	6	1-0-22	1,000
535	เมืองงาย	เชียงดาว	บ้านนาหวาย	4748II	168	11	0-0-42	700
537	เมืองงาย	เชียงดาว	บ้านนาหวาย	4748II	168	13	1-0-0	700
543	เมืองงาย	เชียงดาว	บ้านนาหวาย	4748II	168	19	0-0-79	600
553	เมืองงาย	เชียงดาว	บ้านนาหวาย	4748II	168	29	1-0-55	390
554	เมืองงาย	เชียงดาว	อำเภอเชียงดาว	4748II	168	30	1-1-88	300
556	เมืองงาย	เชียงดาว	บ้านนาหวาย	4748II	168	32	0-2-35	600
557	เมืองงาย	เชียงดาว	บ้านนาหวาย	4748II	168	33	0-2-12	600
574	เมืองงาย	เชียงดาว	บ้านนาหวาย	4748II	168	50	0-1-89	390
576	เมืองงาย	เชียงดาว	บ้านนาหวาย	4748II	168	52	1-0-57	390
577	เมืองงาย	เชียงดาว	อำเภอเชียงดาว	4748II	168	53	0-2-28	300
581	เมืองงาย	เชียงดาว	บ้านนาหวาย	4748II	168	57	0-2-53	230
582	เมืองงาย	เชียงดาว	บ้านนาหวาย	4748II	168	58	0-1-42	230
583	เมืองงาย	เชียงดาว	บ้านนาหวาย	4748II	168	59	0-0-88	250

บัญชีกำหนดราคาประเมินทุนทรัพย์ที่ดิน

ในการจดทะเบียนสิทธิและนิติกรรมเกี่ยวกับอสังหาริมทรัพย์

เทศบาลตำบลทุ่งข้าวพวง

อำเภอ เชียงดาว

จังหวัด เชียงใหม่

หน้า 2

น.ศ.๓ ก. เลขที่	ตำบล	อำเภอ	ชื่อระวางรูปถ่ายทางอากาศ	หมายเลขระวาง	แผ่นที่	เลขที่ดิน	เนื้อที่ (ไร่-งาน-ตร.วา)	ราคาประเมิน (บาท ต่อ ตร.วา)
584	เมืองงาย	เชียงดาว	บ้านนาหวาย	4748II	168	60	0-0-52	250
585	เมืองงาย	เชียงดาว	บ้านนาหวาย	4748II	168	61	0-1-54	250
586	เมืองงาย	เชียงดาว	บ้านนาหวาย	4748II	168	62	1-1-23	230
587	เมืองงาย	เชียงดาว	บ้านนาหวาย	4748II	168	63	0-1-88	250
588	เมืองงาย	เชียงดาว	บ้านนาหวาย	4748II	168	64	0-1-83	250
589	เมืองงาย	เชียงดาว	บ้านนาหวาย	4748II	168	65	0-1-64	250
590	เมืองงาย	เชียงดาว	บ้านนาหวาย	4748II	168	66	0-1-41	250
591	เมืองงาย	เชียงดาว	บ้านนาหวาย	4748II	168	67	0-1-13	250
592	เมืองงาย	เชียงดาว	บ้านนาหวาย	4748II	168	68	0-1-67	250
593	เมืองงาย	เชียงดาว	บ้านนาหวาย	4748II	168	69	0-1-57	250
594	เมืองงาย	เชียงดาว	บ้านนาหวาย	4748II	168	70	0-0-64	250
595	เมืองงาย	เชียงดาว	บ้านนาหวาย	4748II	168	71	0-0-43	250
596	เมืองงาย	เชียงดาว	บ้านนาหวาย	4748II	168	72	0-2-65	250
597	เมืองงาย	เชียงดาว	บ้านนาหวาย	4748II	168	73	0-2-11	250
598	เมืองงาย	เชียงดาว	บ้านนาหวาย	4748II	168	74	0-1-86	250
599	เมืองงาย	เชียงดาว	บ้านนาหวาย	4748II	168	75	0-1-23	250
600	เมืองงาย	เชียงดาว	บ้านนาหวาย	4748II	168	77	0-1-99	250
620	เมืองงาย	เชียงดาว	บ้านนาหวาย	4748II	168	100	4-1-7	230
628	เมืองงาย	เชียงดาว	อำเภอเชียงดาว	4748II	168	108	2-2-40	250
634	เมืองงาย	เชียงดาว	อำเภอเชียงดาว	4748II	168	114	0-3-14	230

บัญชีกำหนดราคาประเมินทุนทรัพย์ที่ดิน

ในการจดทะเบียนสิทธิและนิติกรรมเกี่ยวกับอสังหาริมทรัพย์

เทศบาลตำบลทุ่งข้าวพวง

อำเภอ เชียงดาว

จังหวัด เชียงใหม่

หน้า 3

น.ศ.๓ ก. เลขที่	ตำบล	อำเภอ	ชื่อระวางรูปถ่ายทางอากาศ	หมายเลขระวาง	แผ่นที่	เลขที่ดิน	เนื้อที่ (ไร่-งาน-ตร.วา)	ราคาประเมิน (บาท ต่อ ตร.วา)
635	เมืองงาย	เชียงดาว	บ้านนาห้วย	4748II	168	115	5-3-7	230
638	เมืองงาย	เชียงดาว	บ้านนาห้วย	4748II	168	118	5-3-12	410
639	เมืองงาย	เชียงดาว	บ้านนาห้วย	4748II	168	119	1-1-13	600
728	เมืองงาย	เชียงดาว	อำเภอเชียงดาว	4747I	13	6	0-1-58	530
729	เมืองงาย	เชียงดาว	อำเภอเชียงดาว	4747I	13	7	0-1-78	530
732	เมืองงาย	เชียงดาว	อำเภอเชียงดาว	4747I	13	10	0-0-70	600
767	เมืองงาย	เชียงดาว	อำเภอเชียงดาว	4747I	13	45	0-2-56	600
771	เมืองงาย	เชียงดาว	อำเภอเชียงดาว	4747I	13	49	0-1-78	600
781	เมืองงาย	เชียงดาว	อำเภอเชียงดาว	4747I	13	59	1-3-2	610
782	เมืองงาย	เชียงดาว	อำเภอเชียงดาว	4747I	13	60	0-3-84	700
783	เมืองงาย	เชียงดาว	อำเภอเชียงดาว	4747I	13	61	0-1-88	700
784	เมืองงาย	เชียงดาว	อำเภอเชียงดาว	4747I	13	62	0-3-78	700
785	เมืองงาย	เชียงดาว	อำเภอเชียงดาว	4747I	13	63	1-1-33	700
786	เมืองงาย	เชียงดาว	อำเภอเชียงดาว	4747I	13	64	0-2-68	700
787	เมืองงาย	เชียงดาว	ห้วยทรายขาว	4747I	13	65	1-1-4	610
788	เมืองงาย	เชียงดาว	อำเภอเชียงดาว	4747I	13	66	2-2-34	610
789	เมืองงาย	เชียงดาว	อำเภอเชียงดาว	4747I	13	67	0-0-84	700
797	เมืองงาย	เชียงดาว	อำเภอเชียงดาว	4747I	13	75	2-0-68	500
802	เมืองงาย	เชียงดาว	อำเภอเชียงดาว	4747I	13	80	0-1-22	500
834	เมืองงาย	เชียงดาว	อำเภอเชียงดาว	4747I	13	113	5-3-60	530

บัญชีกำหนดราคาประเมินทุนทรัพย์ที่ดิน

ในการจดทะเบียนสิทธิและนิติกรรมเกี่ยวกับอสังหาริมทรัพย์

เทศบาลตำบลทุ่งข้าวพวง

อำเภอ เชียงดาว

จังหวัด เชียงใหม่

หน้า 4

น.ศ.๓ ก. เลขที่	ตำบล	อำเภอ	ชื่อระวางรูปถ่ายทางอากาศ	หมายเลขระวาง	แผ่นที่	เลขที่ดิน	เนื้อที่ (ไร่-งาน-ตร.วา)	ราคาประเมิน (บาท ต่อ ตร.วา)
873	เมืองงาย	เชียงดาว	บ้านนาห้วย	4748II	142	32	0-0-24	650
879	เมืองงาย	เชียงดาว	บ้านนาห้วย	4748II	142	38	0-0-73	1,000
880	เมืองงาย	เชียงดาว	บ้านนาห้วย	4748II	142	39	0-0-52	1,000
881	เมืองงาย	เชียงดาว	บ้านนาห้วย	4748II	142	40	0-0-25	650
883	เมืองงาย	เชียงดาว	บ้านนาห้วย	4748II	142	82	0-0-86	500
884	เมืองงาย	เชียงดาว	บ้านนาห้วย	4748II	142	43	0-0-94	500
896	เมืองงาย	เชียงดาว	อำเภอเชียงดาว	4748II	142	56	0-0-84	1,000
899	เมืองงาย	เชียงดาว	อำเภอเชียงดาว	4748II	142	59	0-0-66	500
920	เมืองงาย	เชียงดาว	บ้านนาห้วย	4748II	142	80	0-2-46	880
924	เมืองงาย	เชียงดาว	บ้านนาห้วย	4748II	142	84	5-2-29	880
940	เมืองงาย	เชียงดาว	บ้านนาห้วย	4748II	142	100	1-0-35	250
956	เมืองงาย	เชียงดาว	บ้านนาห้วย	4748II	141	4	5-2-30	250
957	เมืองงาย	เชียงดาว	บ้านนาห้วย	4748II	141	3	3-1-10	250
1064	เมืองงาย	เชียงดาว	อำเภอเชียงดาว	4747I	26	109	0-2-90	230
1065	เมืองงาย	เชียงดาว	อำเภอเชียงดาว	4747I	26	110	0-2-90	230
1066	เมืองงาย	เชียงดาว	อำเภอเชียงดาว	4747I	26	111	0-2-57	230
1067	เมืองงาย	เชียงดาว	อำเภอเชียงดาว	4747I	26	112	1-0-27	230
1068	เมืองงาย	เชียงดาว	อำเภอเชียงดาว	4747I	26	113	0-3-40	230
1069	เมืองงาย	เชียงดาว	อำเภอเชียงดาว	4747I	26	114	1-0-13	230
1077	เมืองงาย	เชียงดาว	อำเภอเชียงดาว	4747I	26	122	1-3-40	440

บัญชีกำหนดราคาประเมินทุนทรัพย์ที่ดิน

ในการจดทะเบียนสิทธิและนิติกรรมเกี่ยวกับอสังหาริมทรัพย์

เทศบาลตำบลทุ่งข้าวพวง

อำเภอ เชียงดาว

จังหวัด เชียงใหม่

หน้า 5

น.ศ.๓ ก. เลขที่	ตำบล	อำเภอ	ชื่อระวางรูปถ่ายทางอากาศ	หมายเลขระวาง	แผ่นที่	เลขที่ดิน	เนื้อที่ (ไร่-งาน-ตร.วา)	ราคาประเมิน (บาท ต่อ ตร.วา)
1078	เมืองงาย	เชียงดาว	อำเภอเชียงดาว	4747I	26	123	1-3-50	530
1082	เมืองงาย	เชียงดาว	อำเภอเชียงดาว	4747I	26	127	3-3-47	610
1102	เมืองงาย	เชียงดาว	อำเภอเชียงดาว	4747I	26	149	0-2-40	600
1150	เมืองงาย	เชียงดาว	บ้านนาหวาย	4748II	129	46	0-2-94	500
1151	เมืองงาย	เชียงดาว	บ้านนาหวาย	4748II	129	47	0-0-56	250
1152	เมืองงาย	เชียงดาว	บ้านนาหวาย	4748II	129	48	0-0-36	1,000
1154	เมืองงาย	เชียงดาว	บ้านนาหวาย	4748II	129	50	0-2-4	500
1159	เมืองงาย	เชียงดาว	บ้านนาหวาย	4748II	129	55	0-2-35	500
1169	เมืองงาย	เชียงดาว	บ้านนาหวาย	4748II	129	65	0-1-24	500
1249	เมืองงาย	เชียงดาว	บ้านนาหวาย	4748II	129	235	1-1-67	380
1405	เมืองงาย	เชียงดาว	อำเภอเชียงดาว	4747I	13	132	3-3-10	380
1443	เมืองงาย	เชียงดาว	บ้านนาหวาย	4748II	127	7	7-0-3	250
1445	เมืองงาย	เชียงดาว	บ้านนาหวาย	4748II	127	9	4-1-45	250
1458	เมืองงาย	เชียงดาว	บ้านนาหวาย	4748II	127	22	1-0-40	380
1473	เมืองงาย	เชียงดาว	บ้านนาหวาย	4748II	127	37	0-3-60	330
1492	เมืองงาย	เชียงดาว	บ้านนาหวาย	4748II	127	56	0-1-28	380
1583	เมืองงาย	เชียงดาว	บ้านนาหวาย	4748II	129	168	1-3-40	500
1590	เมืองงาย	เชียงดาว	บ้านนาหวาย	4748II	129	176	0-1-86	250
1601	เมืองงาย	เชียงดาว	บ้านนาหวาย	4748II	129	187	2-0-10	440
1602	เมืองงาย	เชียงดาว	บ้านนาหวาย	4748II	129	188	1-0-78	1,000

บัญชีกำหนดราคาประเมินทุนทรัพย์ที่ดิน

ในการจดทะเบียนสิทธิและนิติกรรมเกี่ยวกับอสังหาริมทรัพย์

เทศบาลตำบล หุ่นข้าวพวง

อำเภอ เชียงดาว

จังหวัด เชียงใหม่

หน้า 6

น.ศ.๓ ก. เลขที่	ตำบล	อำเภอ	ชื่อระวางรูปถ่ายทางอากาศ	หมายเลขระวาง	แผ่นที่	เลขที่ดิน	เนื้อที่ (ไร่-งาน-ตร.วา)	ราคาประเมิน (บาท ต่อ ตร.วา)
1604	เมืองงาย	เชียงดาว	อำเภอเชียงดาว	4748II	129	190	6-1-50	880
1613	เมืองงาย	เชียงดาว	บ้านนาห้วย	4748II	129	199	0-1-90	500
1614	เมืองงาย	เชียงดาว	บ้านนาห้วย	4748II	129	200	0-1-52	250
1615	เมืองงาย	เชียงดาว	บ้านนาห้วย	4748II	129	201	0-1-71	250
1618	เมืองงาย	เชียงดาว	บ้านนาห้วย	4748II	129	204	1-2-20	440
1633	เมืองงาย	เชียงดาว	บ้านนาห้วย	4748II	129	219	0-2-10	500
2362	เมืองงาย	เชียงดาว	อำเภอเชียงดาว	4748II	168	128	3-1-50	230
2667	เมืองงาย	เชียงดาว	อำเภอเชียงดาว	4747I	12	20	4-1-37	440
2844	เมืองงาย	เชียงดาว	บ้านนาห้วย	4748II	155	66	5-2-0	230
2849	เมืองงาย	เชียงดาว	บ้านนาห้วย	4748II	127	81	5-3-60	250
2943	เมืองงาย	เชียงดาว	อำเภอเชียงดาว	4748II	167	1	6-3-0	250
3036	เมืองงาย	เชียงดาว	บ้านนาห้วย	4748II	129	252	0-0-67	250
3181	เมืองงาย	เชียงดาว	อำเภอเชียงดาว	4747I	13	148	2-3-60	230
3450	เมืองงาย	เชียงดาว	อำเภอเชียงดาว	4747I	26	173	6-0-75	230
3579	เมืองงาย	เชียงดาว	อำเภอเชียงดาว	4747I	12	36	16-1-30	390
3580	เมืองงาย	เชียงดาว	อำเภอเชียงดาว	4747I	12	37	16-2-1	390
3581	เมืองงาย	เชียงดาว	บ้านนาห้วย	4748II	167	2	18-1-37	390

บัญชีกำหนดราคาประเมินทุนทรัพย์ที่ดิน

ในการจดทะเบียนสิทธิและนิติกรรมเกี่ยวกับอสังหาริมทรัพย์

เทศบาลตำบล หุ่นข้าวพวง

อำเภอ เชียงดาว

จังหวัด เชียงใหม่

หน้า 7

น.ศ.๓ ก. เลขที่	ตำบล	อำเภอ	ชื่อระวางรูปถ่ายทางอากาศ	หมายเลขระวาง	แผ่นที่	เลขที่ดิน	เนื้อที่ (ไร่-งาน-ตร.วา)	ราคาประเมิน (บาท ต่อ ตร.วา)
6	หูนข้าวพวง	เชียงดาว	บ้านนาห้วย	4748II	168	146	0-2-44	380
17	หูนข้าวพวง	เชียงดาว	บ้านนาห้วย	4748II	155	72	0-1-53	500
41	หูนข้าวพวง	เชียงดาว	อำเภอเชียงดาว	4748II	129	256	8-2-22	230
57	หูนข้าวพวง	เชียงดาว	บ้านนาห้วย	4748II	127	91	0-2-6	380
103	หูนข้าวพวง	เชียงดาว	อำเภอเชียงดาว	4748II	129	271	1-0-0	500
104	หูนข้าวพวง	เชียงดาว	อำเภอเชียงดาว	4748II	129	272	1-0-3	500
107	หูนข้าวพวง	เชียงดาว	อำเภอเชียงดาว	4748II	129	275	1-0-20	500
119	หูนข้าวพวง	เชียงดาว	อำเภอเชียงดาว	4748II	129	287	1-0-0	500
154	หูนข้าวพวง	เชียงดาว	บ้านนาห้วย	4748II	168	155	2-0-54	250
201	หูนข้าวพวง	เชียงดาว	อำเภอเชียงดาว	4748II	167	3	17-0-92	250
204	หูนข้าวพวง	เชียงดาว	บ้านนาห้วย	4748II	168	171	3-0-43	250
206	หูนข้าวพวง	เชียงดาว	บ้านนาห้วย	4748II	168	173	3-0-68	250
207	หูนข้าวพวง	เชียงดาว	บ้านนาห้วย	4748II	141	6	2-3-98	250
208	หูนข้าวพวง	เชียงดาว	บ้านนาห้วย	4748II	141	7	4-0-0	250
231	หูนข้าวพวง	เชียงดาว	อำเภอเชียงดาว	4748II	142	175	1-0-49	250
232	หูนข้าวพวง	เชียงดาว	บ้านนาห้วย	4748II	142	176	0-2-20	250
267	หูนข้าวพวง	เชียงดาว	อำเภอเชียงดาว	4748II	127	105	1-1-81	250
273	หูนข้าวพวง	เชียงดาว	อำเภอเชียงดาว	4748II	129	333	0-1-0	880

บัญชีกำหนดราคาประเมินทุนทรัพย์โรงเรียนสิ่งปลูกสร้าง
 ในการจดทะเบียนสิทธิและนิติกรรมเกี่ยวกับอสังหาริมทรัพย์ (พ.ศ. ๒๕๕๙ - ๒๕๖๒)
 ซึ่งคณะกรรมการประจำจังหวัดเชียงใหม่ ได้กำหนดไว้
 และได้ผ่านความเห็นชอบจากคณะกรรมการกำหนดราคาประเมินทุนทรัพย์แล้ว
 เมื่อวันที่ ๔ สิงหาคม พ.ศ. ๒๕๕๙
 จังหวัดเชียงใหม่

ลำดับรหัสที่	ประเภทโรงเรียนสิ่งปลูกสร้าง	ราคาต่อตารางเมตร	หมายเหตุ
๑๐๐	ประเภทบ้านเดี่ยว	๖,๗๕๐	
๒๐๐	ประเภทบ้านแถว (ทาวน์เฮาส์)	๗,๑๕๐	
๓๐๐	ประเภทห้องแถว	๗,๔๐๐	
๔๐๐	ประเภทตึกแถว	๗,๓๐๐	
๕๐๐	ประเภทสิ่งปลูกสร้างอื่นๆ		
๕๐๑	คลังสินค้า พื้นที่ไม่เกิน ๓๐๐ ตารางเมตร	๕,๖๕๐	
๕๐๒	คลังสินค้า พื้นที่เกิดมากกว่า ๓๐๐ ตารางเมตรขึ้นไป	๓,๔๕๐	
๕๐๕	สถานศึกษา	๗,๓๐๐	
๕๐๖/๑	โรงแรม ความสูงไม่เกิน ๕ ชั้น	๙,๖๕๐	
๕๐๖/๒	โรงแรม ความสูงเกินกว่า ๕ ชั้นขึ้นไป	๑๐,๐๐๐	
๕๐๗	โรงแรมทรสพ	๗,๙๐๐	
๕๐๘	สถานพยาบาล	๙,๑๕๐	
๕๐๙/๑	สำนักงาน ความสูงไม่เกิน ๕ ชั้น	๗,๐๐๐	
๕๐๙/๒	สำนักงาน ความสูงเกินกว่า ๕ ชั้นขึ้นไป	๘,๙๕๐	
๕๑๐	ภัตตาคาร	๖,๖๕๐	
๕๑๑/๑	ห้างสรรพสินค้า	๙,๔๕๐	
๕๑๑/๒	อาคารพาณิชย์กรรม ประเภทค้าปลีกค้าส่ง	๗,๘๕๐	
๕๑๒	สถานีบริการน้ำมันเชื้อเพลิง	๕,๔๐๐	พื้นที่อาคารและบริเวณหัวจ่าย
๕๑๓	โรงงาน	๖,๑๐๐	
๕๑๔	ตลาด พื้นที่ไม่เกิน ๑,๐๐๐ ตารางเมตร	๓,๖๐๐	พื้นที่ของแต่ละอาคาร
๕๑๕	ตลาด พื้นที่เกิดกว่า ๑,๐๐๐ ตารางเมตรขึ้นไป	๓,๗๐๐	พื้นที่ของแต่ละอาคาร
๕๑๖	อาคารพาณิชย์ ประเภทโฮมออฟฟิศ	๙,๐๐๐	ถ้านำถูกต้อง
๕๑๘	โรงงานซ่อมรถยนต์	๕,๕๕๐	
๕๑๙	อาคารจอดรถ	๕,๖๐๐	
๕๒๐/๑	อาคารอยู่อาศัยรวม ความสูงไม่เกิน ๕ ชั้น	๗,๗๐๐	(นางสาวเพ็ญนิภา คำภู)
๕๒๐/๒	อาคารอยู่อาศัยรวม ความสูงเกินกว่า ๕ ชั้นขึ้นไป		นักประดิษฐ์อาคารพาณิชย์ สำนักงานราชการ รักษาการในตำแหน่ง
๕๒๒	อาคารพาณิชย์ ประเภทโชว์รูมรถยนต์		๕,๕๕๐ ประเมินราคาพื้นที่ดินจังหวัดเชียงใหม่

๒๑ ธ.ค. ๒๕๕๙

ลำดับ รหัสที่	ประเภทโรงเรือนสิ่งปลูกสร้าง	ราคาต่อตาราง เมตร	หมายเหตุ
๕๒๓	ห้องน้ำรวม	๕,๙๕๐	
๕๒๔	สระว่ายน้ำ	๘,๐๐๐	
๕๒๕	ลานกีฬาอเนกประสงค์	๗๕๐	
๕๒๖	ลานคอนกรีต	๕๐๐	
๕๒๗	ท่าเทียบเรือ	๑๒,๕๐๐	

อนึ่ง ในกรณีที่มีการขอจดทะเบียนสิทธิและนิติกรรมโรงเรือนสิ่งปลูกสร้างที่มีรูปแบบไม่ตรงกับที่กำหนดไว้ ในบัญชี ฯ และการนับจำนวนปีในการคิดอัตราค่าเสื่อมราคาตามตารางแนบท้าย ให้ใช้หลักเกณฑ์ ดังนี้

๑) ในกรณีที่มีการขอจดทะเบียนสิทธิและนิติกรรมโรงเรือนสิ่งปลูกสร้างที่มีรูปแบบไม่ตรงกับที่กำหนดไว้ ในบัญชี กำหนดราคาประเมินทุนทรัพย์โรงเรือนสิ่งปลูกสร้างให้นำราคาประเมินของโรงเรือนสิ่งปลูกสร้างที่มีรูปแบบคล้ายคลึงใกล้เคียงกันมากที่สุด มาใช้ในการกำหนดราคาประเมินเพื่อเรียกเก็บค่าธรรมเนียมในการขอจดทะเบียนสิทธิและนิติกรรมได้

๒) การนับจำนวนปีของโรงเรือนสิ่งปลูกสร้างในการคิดอัตราค่าเสื่อมราคา ให้เริ่มนับตั้งแต่ปีที่โรงเรือนสิ่งปลูกสร้างก่อสร้างแล้วเสร็จ นับเป็นปีที่หนึ่งจนถึงปีที่มีการจดทะเบียนสิทธิและนิติกรรมและให้นับจำนวนปีตามปฏิทินเป็นปีเศษของปีให้นับเป็นหนึ่งปี

ทั้งนี้ ตั้งแต่ วันที่ ๑ มกราคม พ.ศ.๒๕๖๐

ประกาศ ณ วันที่ ๒๖ ธันวาคม พ.ศ.๒๕๕๙



(นายปวิณ ชำนิประศาสน์)
ผู้ว่าราชการจังหวัดเชียงใหม่

ประธานคณะกรรมการกำหนดราคาประเมินทุนทรัพย์
ประจำจังหวัดเชียงใหม่

สำเนาถูกต้อง



(นางสาวเพ็ญนิภา คำภู่)

นักประเมินราคาทรัพย์สินชำนาญการ รักษาการในตำแหน่ง
นักประเมินราคาทรัพย์สินชำนาญการพิเศษ

๒๙ ธ.ค. ๒๕๕๙




ประกาศจังหวัดเชียงใหม่

เรื่อง บัญชีกำหนดราคาประเมินทุนทรัพย์โรงเรือนสิ่งปลูกสร้างในการจดทะเบียนสิทธิและนิติกรรม
เกี่ยวกับอสังหาริมทรัพย์ตามประมวลกฎหมายที่ดิน (เพิ่มเติม)

อาศัยอำนาจตามความในมาตรา ๑๐๕ สัตต แห่งประมวลกฎหมายที่ดิน พ.ศ. ๒๔๙๗ และที่แก้ไขเพิ่มเติม ประกอบกับ ข้อ ๓๑ ของระเบียบของคณะกรรมการกำหนดราคาประเมินทุนทรัพย์ว่าด้วยหลักเกณฑ์และวิธีการ ในการกำหนดราคาประเมินทุนทรัพย์ของอสังหาริมทรัพย์เพื่อเรียกเก็บค่าธรรมเนียมจดทะเบียนสิทธิ และนิติกรรม พ.ศ. ๒๕๓๕ ซึ่งคณะอนุกรรมการกำหนดราคาประเมินทุนทรัพย์ประจำจังหวัดเชียงใหม่ ได้กำหนดไว้ และผ่านความเห็นชอบของคณะกรรมการกำหนดราคาประเมินทุนทรัพย์ ในการประชุมครั้งที่ ๘/๒๕๖๒ เมื่อวันที่ ๒๔ เมษายน ๒๕๖๒

จึงกำหนดให้ใช้บัญชีกำหนดราคาประเมินทุนทรัพย์โรงเรือนสิ่งปลูกสร้างในการจดทะเบียน สิทธิและนิติกรรมเกี่ยวกับอสังหาริมทรัพย์ตามประมวลกฎหมายที่ดิน รอบบัญชี พ.ศ. ๒๕๕๙ - ๒๕๖๒ (เพิ่มเติม) จำนวน ๕ แบบ ตามบัญชีแนบท้ายประกาศนี้

ประกาศ ณ วันที่ ๓๐ กันยายน พ.ศ. ๒๕๖๒


(นายวิรุฬ พรธนต์เทวี)
รองผู้ว่าราชการจังหวัด รักษาการแทน
ผู้ว่าราชการจังหวัดเชียงใหม่

ประธานอนุกรรมการกำหนดราคาประเมินทุนทรัพย์
ประจำจังหวัดเชียงใหม่

บัญชีกำหนดราคาประเมินทุนทรัพย์โรงเรือนสิ่งปลูกสร้าง
ในการจดทะเบียนสิทธิและนิติกรรมเกี่ยวกับอสังหาริมทรัพย์ (พ.ศ. ๒๕๕๙ - ๒๕๖๒)
ซึ่งคณะกรรมการกำหนดราคาประเมินทุนทรัพย์ประจำจังหวัดเชียงใหม่ ได้กำหนดไว้
และได้ผ่านความเห็นชอบจากคณะกรรมการกำหนดราคาประเมินทุนทรัพย์แล้ว
เมื่อวันที่ ๒๔ เดือน เมษายน พ.ศ. ๒๕๖๒
จังหวัดเชียงใหม่


ลำดับรหัสที่	ประเภทโรงเรือนสิ่งปลูกสร้าง	ราคาต่อตารางเมตร	หมายเหตุ
๕๐๐	ประเภทสิ่งปลูกสร้างอื่นๆ		
๕๐๔	โรงจอดรถ	๒,๕๕๐	
๕๒๘	โรงเลี้ยงสัตว์	๒,๑๐๐	
๕๒๙	รั้วคอนกรีต	๑,๘๕๐	รวมประตู
๕๓๐	รั้วลวดถัก	๙๐๐	รวมประตู
๕๓๑	ป้ายโฆษณา	๘,๐๕๐	พื้นที่โครงการส่วนที่ติดตั้งป้าย

*การคำนวณค่าเสื่อมประเภทป้ายโฆษณา ให้ใช้อัตราประเภทตึก ตามระเบียบของคณะกรรมการฯ ปี ๒๕๓๕ ข้อ ๒๒ (๑)

อนึ่ง ในกรณีที่มีการขอจดทะเบียนสิทธิและนิติกรรมโรงเรือนสิ่งปลูกสร้างที่มีรูปแบบไม่ตรงกับที่กำหนดไว้ในบัญชีฯ และการนับจำนวนปีในการคิดอัตราค่าเสื่อมราคาตามตารางแนบท้ายให้ใช้หลักเกณฑ์ ดังนี้

- ๑) ในกรณีที่มีการขอจดทะเบียนสิทธิและนิติกรรมโรงเรือนสิ่งปลูกสร้างที่มีรูปแบบไม่ตรงกับที่กำหนดไว้ในบัญชีกำหนดราคาประเมินทุนทรัพย์โรงเรือนสิ่งปลูกสร้างให้นำราคาประเมินของโรงเรือนสิ่งปลูกสร้างที่มีรูปแบบคล้ายคลึง ใกล้เคียงกันมากที่สุดมาใช้ในการกำหนดราคาประเมินเพื่อเรียกเก็บค่าธรรมเนียม ในการขอจดทะเบียนสิทธิและนิติกรรมได้
- ๒) การนับจำนวนปีของโรงเรือนสิ่งปลูกสร้างในการคิดอัตราค่าเสื่อมราคา ให้เริ่มนับตั้งแต่ปีที่โรงเรือนสิ่งปลูกสร้างก่อสร้างแล้วเสร็จ นับเป็นปีที่หนึ่ง จนถึงปีที่มีการจดทะเบียนสิทธิและนิติกรรม และให้นับจำนวนปีตามปีปฏิทินเป็นปีๆ เศษของปีให้นับเป็นหนึ่งปี

ประกาศ ณ วันที่ ๓๐ กันยายน พ.ศ. ๒๕๖๒


(นายวิรุฬ พรรณเทวี)
รองผู้ว่าราชการจังหวัด รักษาการแทน
ผู้ว่าราชการจังหวัดเชียงใหม่

ประธานอนุกรรมการกำหนดราคาประเมินทุนทรัพย์
ประจำจังหวัดเชียงใหม่

ตารางกำหนดอัตราร้อยละของค่าเสื่อมโรงเรือนสิ่งปลูกสร้าง
 ตามระเบียบของคณะกรรมการกำหนดราคาประเมินทุนทรัพย์
 ว่าด้วยหลักเกณฑ์และวิธีการในการกำหนดราคาประเมินทุนทรัพย์ของอสังหาริมทรัพย์
 เพื่อเรียกเก็บค่าธรรมเนียมจดทะเบียนสิทธิและนิติกรรม
 ปี พ.ศ.2535

อายุของ โรงเรือนสิ่ง ปลูกสร้าง/ปี	1	2	3	4	5	6	7	8	9	10	11	12	13	14	15	16	17	18	19	20	21	22	23	24	25	26	27	28	29	30	31	32	33	34	35	36	37	38	39	40	41	42	43	44	45	46	47	48	49	50	51	52	53	54
ประเภทตึก หักร้อยละ	1	2	3	4	5	6	7	8	9	10	12	14	16	18	20	22	24	26	28	30	32	34	36	38	40	42	44	46	48	50	52	54	56	58	60	62	64	66	68	70	72	74	76 % ตลอดอายุการใช้งาน											
ประเภทครึ่ง ตึกครึ่งไม้ หักร้อยละ	2	4	6	8	10	14	18	22	26	30	34	38	42	46	50	55	60	65	70	75	80	85 % ตลอดอายุการใช้งาน																																
ประเภทไม้ หักร้อยละ	3	6	9	12	15	20	25	30	35	40	45	50	55	60	65	72	79	86	93 % ตลอดอายุการใช้งาน																																			



ประกาศจังหวัดเชียงใหม่

เรื่อง บัญชีกำหนดราคาประเมินทุนทรัพย์ที่ดินในการจดทะเบียนสิทธิและนิติกรรมเกี่ยวกับอสังหาริมทรัพย์
สำหรับที่ดินซึ่งมีเอกสารสิทธิประเภทอื่นนอกเหนือจากโฉนดที่ดิน หรือหนังสือรับรองการทำประโยชน์ (น.ส. ๓ ก.)

รอบบัญชี พ.ศ. ๒๕๕๙ - ๒๕๖๒

ตามประกาศจังหวัดเชียงใหม่ เรื่อง บัญชีกำหนดราคาประเมินทุนทรัพย์ที่ดินในการจดทะเบียน
สิทธิและนิติกรรมเกี่ยวกับอสังหาริมทรัพย์ตามประมวลกฎหมายที่ดิน โดยอาศัยอำนาจตามความในมาตรา
๑๐๕ สัตต แห่งประมวลกฎหมายที่ดิน พ.ศ. ๒๔๙๗ และที่แก้ไขเพิ่มเติม ประกอบกับ ข้อ ๓๑ ของระเบียบของ
คณะกรรมการกำหนดราคาประเมินทุนทรัพย์ว่าด้วยหลักเกณฑ์และวิธีการในการกำหนดราคาประเมิน
ทุนทรัพย์ของอสังหาริมทรัพย์เพื่อเรียกเก็บค่าธรรมเนียมจดทะเบียนสิทธิและนิติกรรม พ.ศ. ๒๕๓๕ ได้ประกาศใช้
บัญชีกำหนดราคาประเมินทุนทรัพย์ที่ดิน รอบบัญชี พ.ศ. ๒๕๕๙ - ๒๕๖๒ ในพื้นที่อำเภอเมืองเชียงใหม่ อำเภอสันป่าตอง
อำเภอแม่วาง อำเภอดอยหล่อ และอำเภอฮอด จังหวัดเชียงใหม่ ตั้งแต่วันที่ ๑ มกราคม พ.ศ. ๒๕๕๙
ในพื้นที่อำเภอสันกำแพง อำเภอแม่อน และอำเภอดอยสะเก็ด จังหวัดเชียงใหม่ ตั้งแต่วันที่ ๑ มกราคม พ.ศ. ๒๕๖๐
และในพื้นที่อำเภอหางดง อำเภอแมริม อำเภอสารภี อำเภอสันทราย อำเภอพร้าว อำเภออมก๋อย อำเภอดอยเต่า
อำเภอแม่แตง อำเภอเชียงดาว อำเภอเวียงแหง อำเภอฝาง อำเภอแม่สาย อำเภอไชยปราการ อำเภอแม่แจ่ม
อำเภอสะเมิง และอำเภอกัลยาณิวัฒนา จังหวัดเชียงใหม่ ตั้งแต่วันที่ ๑ มกราคม พ.ศ. ๒๕๖๑ ซึ่งคณะกรรมการ
กำหนดราคาประเมินทุนทรัพย์ประจำจังหวัดเชียงใหม่ได้กำหนดไว้ และได้ผ่านความเห็นชอบจากคณะกรรมการ
กำหนดราคาประเมินทุนทรัพย์ในการประชุมครั้งที่ ๒๘/๒๕๕๘ เมื่อวันที่ ๒๑ ตุลาคม ๒๕๕๘ ครั้งที่ ๓๔/๒๕๕๘
เมื่อวันที่ ๑๘ พฤศจิกายน ๒๕๕๘ ครั้งที่ ๒๒/๒๕๕๙ เมื่อวันที่ ๕ ตุลาคม ๒๕๕๙ ครั้งที่ ๒๑/๒๕๖๐ เมื่อวันที่
๒๘ สิงหาคม ๒๕๖๐ และครั้งที่ ๒๖/๒๕๖๐ เมื่อวันที่ ๑๑ ตุลาคม ๒๕๖๐ นั้น

ปรากฏว่า ในพื้นที่ที่ประกาศใช้บัญชีกำหนดราคาประเมินทุนทรัพย์ที่ดินสำหรับเอกสารสิทธิ
ประเภทโฉนดที่ดิน หรือหนังสือรับรองการทำประโยชน์ (น.ส. ๓ ก.) ข้างต้นนั้น ไม่ครอบคลุมเอกสารสิทธิประเภทอื่น
ดังนั้น เพื่อให้สามารถกำหนดราคาประเมินที่ดินสำหรับเอกสารสิทธิประเภทอื่น เพื่อใช้ในการเรียกเก็บค่าธรรมเนียม
การจดทะเบียนสิทธิและนิติกรรมสำหรับอสังหาริมทรัพย์ ที่ตั้งอยู่ในพื้นที่ดังกล่าว อาศัยอำนาจตามความในมาตรา
๑๐๕ สัตต แห่งประมวลกฎหมายที่ดิน พ.ศ. ๒๔๙๗ และที่แก้ไขเพิ่มเติม ประกอบกับ ข้อ ๓๑ ของระเบียบของ
คณะกรรมการกำหนดราคาประเมินทุนทรัพย์ว่าด้วยหลักเกณฑ์และวิธีการในการกำหนดราคาประเมิน
ทุนทรัพย์ของอสังหาริมทรัพย์เพื่อเรียกเก็บค่าธรรมเนียมจดทะเบียนสิทธิและนิติกรรม พ.ศ. ๒๕๓๕
ซึ่งคณะกรรมการกำหนดราคาประเมินทุนทรัพย์ประจำจังหวัดเชียงใหม่ได้กำหนดไว้ และได้ผ่านความเห็นชอบ
จากคณะกรรมการกำหนดราคาประเมินทุนทรัพย์แล้ว ในการประชุมครั้งที่ ๒๖/๒๕๖๒ เมื่อวันที่ ๑๘ กันยายน ๒๕๖๒

สำเนาถูกต้อง

๙

/จึงให้ใช้...


(นางสาวเพ็ญนิภา คำภู)

นักประเมินราคาทรัพย์สินชำนาญการพิเศษ

จึงให้ใช้บัญชีกำหนดราคาประเมินทุนทรัพย์ที่ดินในการจดทะเบียนสิทธิและนิติกรรมเกี่ยวกับอสังหาริมทรัพย์
สำหรับที่ดินซึ่งมีเอกสารสิทธิประเภทอื่นนอกเหนือจากโฉนดที่ดิน หรือหนังสือรับรองการทำประโยชน์ (น.ส. ๓ ก.)
ตามประมวลกฎหมายที่ดินในเขตจังหวัดเชียงใหม่ ตามบัญชีแนบท้ายนี้

ทั้งนี้ ตั้งแต่วันที่ ๒๐ พฤศจิกายน พ.ศ. ๒๕๖๒ เป็นต้นไป

ประกาศ ณ วันที่ ๑๙ พฤศจิกายน พ.ศ. ๒๕๖๒



(นายวิรุฬ พรรณเทวี)

รองผู้ว่าราชการจังหวัด รักษาการแทน

ผู้ว่าราชการจังหวัดเชียงใหม่

ประธานอนุกรรมการกำหนดราคาประเมินทุนทรัพย์

ประจำจังหวัดเชียงใหม่

สำเนาถูกต้อง



(นางสาวเทียนนิภา คำภู)

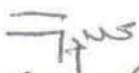
นักประเมินราคาทรัพย์สินชำนาญการพิเศษ

บัญชีกำหนดราคาประเมินทุนทรัพย์ที่ดิน
ในการจดทะเบียนสิทธิและนิติกรรมเกี่ยวกับอสังหาริมทรัพย์
สำหรับที่ดินซึ่งมีเอกสารสิทธิประเภทอื่นนอกเหนือจากโฉนดที่ดิน หรือหนังสือรับรองการทำประโยชน์ (น.ส.๓ ก.)
ซึ่งคณะกรรมการกำหนดราคาประเมินทุนทรัพย์ประจำจังหวัดเชียงใหม่ ได้กำหนดไว้ และผ่านความเห็นชอบจาก
คณะกรรมการกำหนดราคาประเมินทุนทรัพย์แล้ว เมื่อวันที่ ๑๘ เดือน กันยายน พ.ศ. ๒๕๖๒
เทศบาลตำบลทุ่งข้าวพวง
อำเภอเชียงดาว
จังหวัดเชียงใหม่

หน่วย ที่	ที่ดินบริเวณ	ราคาประเมิน		หมายเหตุ
		ตารางวาละ (บาท)	ไร่ละ (บาท)	
๑	ที่ดินติดทางหลวงแผ่นดิน ระยะ ๔๐ เมตร	๔๐๐	๑๖๐,๐๐๐	
๒	ที่ดินติดแม่น้ำ ระยะ ๔๐ เมตร	๒๕๐	๑๐๐,๐๐๐	
๓	ที่ดินติดถนน ซอย ทาง ระยะ ๔๐ เมตร	๒๕๐	๑๐๐,๐๐๐	
๔	ที่ดินนอกเหนือจากหน่วยที่ ๑-๓	๒๐๐	๘๐,๐๐๐	

ทั้งนี้ ตั้งแต่วันที่ ๒๐ พฤศจิกายน พ.ศ. ๒๕๖๒ เป็นต้นไป

ประกาศ ณ วันที่ ๑๘ พฤศจิกายน พ.ศ. ๒๕๖๒


(นายวิรุฬ พรรณเทวี)
รองผู้ว่าราชการจังหวัด รักษาการแทน
ผู้ว่าราชการจังหวัดเชียงใหม่

ประธานอนุกรรมการกำหนดราคาประเมินทุนทรัพย์
ประจำจังหวัดเชียงใหม่

สำเนาถูกต้อง



(นางสาวเพ็ญนิลา คำฟู)
ผู้อำนวยการสำนักงานประเมินราคาที่ดินจังหวัดเชียงใหม่

บัญชีกำหนดราคาประเมินทุนทรัพย์ที่ดิน

ในการจดทะเบียนสิทธิและนิติกรรมเกี่ยวกับอสังหาริมทรัพย์

เทศบาลตำบล ท่งข้าวพวง

อำเภอ เชียงดาว

จังหวัด เชียงใหม่

หน้า 1

โฉนดที่ดินเลขที่	อำเภอ	ตำบล	หน้าสำรวจ	เครื่องหมายที่ดินระบบพิกัดฉาก ยู ที เอ็ม/ ศูนย์กำเนิด					เนื้อที่ (ไร่-งาน-ตร.วา)	ราคาประเมิน (บาท ต่อ ตร.วา)
				แผนที่ภูมิประเทศ	ระวาง	แผ่น	มาตราส่วน	เลขที่ดิน		
15179	เชียงดาว	เมืองนะ	1156	4748II	9458	00	1:4000	36	4-1-40	250

มีผลบังคับใช้ตั้งแต่วันที่

1 มกราคม พ.ศ. 2561

รอบบัญชี พ.ศ. 2559 - 2562

บัญชีกำหนดราคาประเมินทุนทรัพย์ที่ดิน

ในการจดทะเบียนสิทธิและนิติกรรมเกี่ยวกับอสังหาริมทรัพย์

เทศบาลตำบล ท่งข้าวพวง

อำเภอ เชียงดาว

จังหวัด เชียงใหม่

หน้า 2

โฉนดที่ดินเลขที่	อำเภอ	ตำบล	หน้าสำรวจ	เครื่องหมายที่ดินระบบพิกัดฉาก ยู ที เอ็ม/ ศูนย์กำเนิด					เนื้อที่ (ไร่-งาน-ตร.วา)	ราคาประเมิน (บาท ต่อ ตร.วา)
				แผนที่ภูมิประเทศ	ระวาง	แผ่น	มาตราส่วน	เลขที่ดิน		
1980	เชียงใหม่	เมืองงาย	2076	4747I	9852	00	1:4000	43	0-3-9.50	250
2296	เชียงใหม่	เมืองงาย	2103	4748II	9660	00	1:4000	67	1-0-26	330
2348	เชียงใหม่	เมืองงาย	2115	4748II	9660	00	1:4000	68	0-1-20	500
5872	เชียงใหม่	เมืองงาย	777	4748II	9660	00	1:4000	50	35-3-67	330
5895	เชียงใหม่	เมืองงาย	783	4747I	9654	00	1:4000	54	3-0-38	610
5897	เชียงใหม่	เมืองงาย	785	4748II	9458	00	1:4000	1	2-3-5.90	250
6018	เชียงใหม่	เมืองงาย	796	4748II	9460	00	1:4000	113	3-0-40	250
6053	เชียงใหม่	เมืองงาย	800	4747I	9852	00	1:4000	7	0-3-36	440
6054	เชียงใหม่	เมืองงาย	801	4747I	9852	00	1:4000	8	0-3-68	440
6055	เชียงใหม่	เมืองงาย	802	4747I	9852	00	1:4000	9	0-2-72	440
6056	เชียงใหม่	เมืองงาย	803	4747I	9852	00	1:4000	11	0-3-35	440
6057	เชียงใหม่	เมืองงาย	936	4747I	9852	00	1:4000	13	0-3-11	500
6058	เชียงใหม่	เมืองงาย	804	4747I	9852	00	1:4000	14	0-2-31	500
6059	เชียงใหม่	เมืองงาย	805	4747I	9852	00	1:4000	15	0-2-90	250
6060	เชียงใหม่	เมืองงาย	806	4747I	9852	00	1:4000	22	3-2-2	380
6061	เชียงใหม่	เมืองงาย	937	4747I	9852	00	1:4000	23	1-0-74	250
6062	เชียงใหม่	เมืองงาย	938	4747I	9852	00	1:4000	24	0-1-83	250
6063	เชียงใหม่	เมืองงาย	939	4747I	9852	00	1:4000	25	1-1-89	440
6064	เชียงใหม่	เมืองงาย	940	4747I	9852	00	1:4000	26	2-0-52	250
6065	เชียงใหม่	เมืองงาย	807	4747I	9852	00	1:4000	28	1-0-17	250

มีผลบังคับใช้ตั้งแต่วันที่

1 มกราคม พ.ศ. 2561

รอบบัญชี พ.ศ. 2559 - 2562

บัญชีกำหนดราคาประเมินทุนทรัพย์ที่ดิน

ในการจดทะเบียนสิทธิและนิติกรรมเกี่ยวกับอสังหาริมทรัพย์

เทศบาลตำบล ท่งข้าวพวง

อำเภอ เชียงดาว

จังหวัด เชียงใหม่

หน้า 3

โฉนดที่ดินเลขที่	อำเภอ	ตำบล	หน้าสำรวจ	เครื่องหมายที่ดินระบบพิกัดฉาก ยู ที เอ็ม/ ศูนย์กำเนิด					เนื้อที่ (ไร่-งาน-ตร.วา)	ราคาประเมิน (บาท ต่อ ตร.วา)
				แผนที่ภูมิประเทศ	ระวาง	แผ่น	มาตราส่วน	เลขที่ดิน		
6066	เชียงใหม่	เมืองงาย	808	4747I	9852	00	1:4000	30	1-0-25	250
6067	เชียงใหม่	เมืองงาย	984	4747I	9852	00	1:4000	31	0-1-76	250
6068	เชียงใหม่	เมืองงาย	809	4747I	9852	00	1:4000	33	0-2-80	250
6069	เชียงใหม่	เมืองงาย	941	4747I	9652	00	1:4000	359	2-2-40	440
6124	เชียงใหม่	เมืองงาย	994	4748II	9460	00	1:4000	197	3-1-19	500
6307	เชียงใหม่	เมืองงาย	818	4747I	9652	00	1:4000	268	3-2-80	250
6447	เชียงใหม่	เมืองงาย	831	4747I	9852	00	1:4000	4	4-3-0	440
6448	เชียงใหม่	เมืองงาย	946	4747I	9852	00	1:4000	5	0-2-67	440
6449	เชียงใหม่	เมืองงาย	947	4747I	9852	00	1:4000	10	0-3-13	440
6450	เชียงใหม่	เมืองงาย	948	4747I	9852	00	1:4000	12	1-0-0	440
6451	เชียงใหม่	เมืองงาย	949	4747I	9852	00	1:4000	16	2-2-27	250
6452	เชียงใหม่	เมืองงาย	950	4747I	9852	00	1:4000	17	0-3-55	500
6453	เชียงใหม่	เมืองงาย	928	4747I	9852	00	1:4000	18	4-0-61	380
6454	เชียงใหม่	เมืองงาย	951	4747I	9852	00	1:4000	19	2-1-89	440
6455	เชียงใหม่	เมืองงาย	931	4747I	9852	00	1:4000	20	2-0-58.80	250
6456	เชียงใหม่	เมืองงาย	932	4747I	9852	00	1:4000	21	0-2-81	500
6457	เชียงใหม่	เมืองงาย	952	4747I	9852	00	1:4000	29	0-3-20	250
6458	เชียงใหม่	เมืองงาย	2188	4747I	9852	00	1:4000	32	2-0-28	250
6459	เชียงใหม่	เมืองงาย	933	4747I	9852	00	1:4000	34	1-3-55	250
6460	เชียงใหม่	เมืองงาย	2189	4747I	9852	00	1:4000	35	3-0-40	250

มีผลบังคับใช้ตั้งแต่วันที่

1 มกราคม พ.ศ. 2561

รอบบัญชี พ.ศ. 2559 - 2562

บัญชีกำหนดราคาประเมินทุนทรัพย์ที่ดิน

ในการจดทะเบียนสิทธิและนิติกรรมเกี่ยวกับอสังหาริมทรัพย์

เทศบาลตำบล ท่งข้าวพวง

อำเภอ เชียงดาว

จังหวัด เชียงใหม่

หน้า 4

โฉนดที่ดินเลขที่	อำเภอ	ตำบล	หน้าสำรวจ	เครื่องหมายที่ดินระบบพิกัดฉาก ยู ที เอ็ม/ ศูนย์กำเนิด					เนื้อที่ (ไร่-งาน-ตร.วา)	ราคาประเมิน (บาท ต่อ ตร.วา)
				แผนที่ภูมิประเทศ	ระวาง	แผ่น	มาตราส่วน	เลขที่ดิน		
6461	เชียงใหม่	เมืองงาย	930	4747I	9852	00	1:4000	36	0-3-21	250
6462	เชียงใหม่	เมืองงาย	957	4747I	9852	00	1:4000	37	1-0-51	250
6463	เชียงใหม่	เมืองงาย	953	4747I	9852	00	1:4000	38	4-2-54	250
6464	เชียงใหม่	เมืองงาย	954	4747I	9852	00	1:4000	39	3-3-4	250
6465	เชียงใหม่	เมืองงาย	955	4747I	9852	00	1:4000	40	4-3-9	250
6466	เชียงใหม่	เมืองงาย	2186	4747I	9852	00	1:4000	41	4-3-34	250
6498	เชียงใหม่	เมืองงาย	972	4747I	9652	00	1:4000	356	1-3-12	250
6499	เชียงใหม่	เมืองงาย	935	4747I	9652	00	1:4000	357	1-1-89	250
6500	เชียงใหม่	เมืองงาย	2185	4747I	9652	00	1:4000	358	3-1-81	250
6501	เชียงใหม่	เมืองงาย	929	4747I	9652	00	1:4000	360	1-0-21	250
6502	เชียงใหม่	เมืองงาย	2183	4747I	9652	00	1:4000	361	1-2-60	380
6546	เชียงใหม่	เมืองงาย	973	4748II	9658	00	1:4000	5	11-1-99	540
6548	เชียงใหม่	เมืองงาย	974	4748II	9458	00	1:4000	8	3-1-68	250
6549	เชียงใหม่	เมืองงาย	836	4748II	9460	00	1:4000	125	4-2-73	250
6609	เชียงใหม่	เมืองงาย	979	4748II	9464	00	1:4000	11	7-0-48	630
6633	เชียงใหม่	เมืองงาย	2187	4747I	9654	00	1:4000	61	2-2-82	250
7768	เชียงใหม่	เมืองงาย	1171	4748II	9660	00	1:4000	27	5-0-56	440
7769	เชียงใหม่	เมืองงาย	1172	4747I	9654	00	1:4000	56	2-0-49	700
7773	เชียงใหม่	เมืองงาย	1176	4748II	9460	00	1:4000	95	5-2-13	250
7784	เชียงใหม่	เมืองงาย	1181	4748II	9460	00	1:4000	96	5-1-29	250

มีผลบังคับใช้ตั้งแต่วันที่

1 มกราคม พ.ศ. 2561

รอบบัญชี พ.ศ. 2559 - 2562

บัญชีกำหนดราคาประเมินทุนทรัพย์ที่ดิน

ในการจดทะเบียนสิทธิและนิติกรรมเกี่ยวกับอสังหาริมทรัพย์

เทศบาลตำบล ท่งข้าวพวง

อำเภอ เชียงดาว

จังหวัด เชียงใหม่

หน้า 5

โฉนดที่ดินเลขที่	อำเภอ	ตำบล	หน้าสำรวจ	เครื่องหมายที่ดินระบบพิกัดฉาก ยู ที เอ็ม/ ศูนย์กำเนิด					เนื้อที่ (ไร่-งาน-ตร.วา)	ราคาประเมิน (บาท ต่อ ตร.วา)
				แผนที่ภูมิประเทศ	ระวาง	แผ่น	มาตราส่วน	เลขที่ดิน		
7785	เชียงใหม่	เมืองงาย	1182	4748II	9460	00	1:4000	120	8-2-18	250
7786	เชียงใหม่	เมืองงาย	1183	4748II	9460	00	1:4000	121	5-2-79	250
7787	เชียงใหม่	เมืองงาย	1184	4748II	9460	00	1:4000	124	9-2-60	250
7789	เชียงใหม่	เมืองงาย	1186	4748II	9460	00	1:4000	147	4-0-95	250
7790	เชียงใหม่	เมืองงาย	1187	4748II	9460	00	1:4000	149	8-3-29	250
7791	เชียงใหม่	เมืองงาย	1188	4748II	9460	00	1:4000	150	7-3-36	250
7792	เชียงใหม่	เมืองงาย	1189	4748II	9460	00	1:4000	232	2-0-21	380
7793	เชียงใหม่	เมืองงาย	1190	4748II	9460	00	1:4000	177	1-3-94	440
7794	เชียงใหม่	เมืองงาย	1191	4748II	9460	00	1:4000	190	1-0-88	250
7795	เชียงใหม่	เมืองงาย	1192	4748II	9460	00	1:4000	193	1-0-57	250
7796	เชียงใหม่	เมืองงาย	1193	4748II	9460	00	1:4000	208	9-3-59	330
7797	เชียงใหม่	เมืองงาย	1194	4748II	9460	00	1:4000	209	2-0-90	250
7833	เชียงใหม่	เมืองงาย	1223	4747I	9654	00	1:4000	53	9-2-60.60	250
7834	เชียงใหม่	เมืองงาย	1224	4747I	9654	00	1:4000	57	12-0-63	250
7835	เชียงใหม่	เมืองงาย	1225	4747I	9654	00	1:4000	58	4-3-48	250
7836	เชียงใหม่	เมืองงาย	1226	4747I	9654	00	1:4000	59	3-3-99	250
7837	เชียงใหม่	เมืองงาย	1227	4747I	9654	00	1:4000	60	2-2-64	250
7839	เชียงใหม่	เมืองงาย	1229	4747I	9654	00	1:4000	92	15-0-18	250
7840	เชียงใหม่	เมืองงาย	1230	4747I	9654	00	1:4000	94	2-1-56	500
7841	เชียงใหม่	เมืองงาย	1231	4747I	9654	00	1:4000	95	8-3-80	330

มีผลบังคับใช้ตั้งแต่วันที่

1 มกราคม พ.ศ. 2561

รอบบัญชี พ.ศ. 2559 - 2562

บัญชีกำหนดราคาประเมินทุนทรัพย์ที่ดิน

ในการจดทะเบียนสิทธิและนิติกรรมเกี่ยวกับอสังหาริมทรัพย์

เทศบาลตำบล ท่งข้าวพวง

อำเภอ เชียงดาว

จังหวัด เชียงใหม่

หน้า 6

โฉนดที่ดินเลขที่	อำเภอ	ตำบล	หน้าสำรวจ	เครื่องหมายที่ดินระบบพิกัดฉาก ยู ที เอ็ม/ ศูนย์กำเนิด					เนื้อที่ (ไร่-งาน-ตร.วา)	ราคาประเมิน (บาท ต่อ ตร.วา)
				แผนที่ภูมิประเทศ	ระวาง	แผ่น	มาตราส่วน	เลขที่ดิน		
7842	เชียงใหม่	เมืองงาย	1232	4747I	9654	00	1:4000	97	6-2-18.80	250
8014	เชียงใหม่	เมืองงาย	1330	4748II	9458	00	1:4000	6	3-0-30	250
8058	เชียงใหม่	เมืองงาย	1356	4748II	9656	00	1:4000	1	2-2-92	250
8059	เชียงใหม่	เมืองงาย	1357	4748II	9656	00	1:4000	2	3-3-92	250
8060	เชียงใหม่	เมืองงาย	1358	4748II	9658	00	1:4000	3	0-3-30	250
8062	เชียงใหม่	เมืองงาย	1360	4748II	9662	00	1:4000	6	2-0-98	500
8063	เชียงใหม่	เมืองงาย	1361	4748II	9662	00	1:4000	7	2-1-19	250
8064	เชียงใหม่	เมืองงาย	1362	4748II	9662	00	1:4000	8	2-3-91	380
8066	เชียงใหม่	เมืองงาย	1364	4747I	9852	00	1:4000	1	5-1-31	250
8067	เชียงใหม่	เมืองงาย	1365	4747I	9852	00	1:4000	2	0-3-96	250
8068	เชียงใหม่	เมืองงาย	1366	4747I	9852	00	1:4000	3	1-0-55	500
8069	เชียงใหม่	เมืองงาย	1367	4748II	9660	00	1:4000	14	0-0-48	650
8140	เชียงใหม่	เมืองงาย	1420	4747I	9652	00	1:4000	267	2-2-87	250
8173	เชียงใหม่	เมืองงาย	1443	4748II	9660	00	1:4000	38	14-0-14	250
8174	เชียงใหม่	เมืองงาย	1444	4748II	9660	00	1:4000	64	6-1-69	250
8186	เชียงใหม่	เมืองงาย	1560	4747I	9654	00	1:4000	169	4-1-28	250
8215	เชียงใหม่	เมืองงาย	1470	4748II	9464	00	1:4000	9	1-2-25	250
8216	เชียงใหม่	เมืองงาย	1471	4748II	9464	00	1:4000	10	1-1-6	250
8217	เชียงใหม่	เมืองงาย	1472	4748II	9464	00	1:4000	12	0-2-8	250
8218	เชียงใหม่	เมืองงาย	1473	4748II	9464	00	1:4000	13	0-3-27	250

มีผลบังคับใช้ตั้งแต่วันที่

1 มกราคม พ.ศ. 2561

รอบบัญชี พ.ศ. 2559 - 2562

บัญชีกำหนดราคาประเมินทุนทรัพย์ที่ดิน

ในการจดทะเบียนสิทธิและนิติกรรมเกี่ยวกับอสังหาริมทรัพย์

เทศบาลตำบล ท่งข้าวพวง

อำเภอ เชียงดาว

จังหวัด เชียงใหม่

หน้า 7

โฉนดที่ดินเลขที่	อำเภอ	ตำบล	หน้าสำรวจ	เครื่องหมายที่ดินระบบพิกัดฉาก ยู ที เอ็ม/ ศูนย์กำเนิด					เนื้อที่ (ไร่-งาน-ตร.วา)	ราคาประเมิน (บาท ต่อ ตร.วา)
				แผนที่ภูมิประเทศ	ระวาง	แผ่น	มาตราส่วน	เลขที่ดิน		
8224	เชียงใหม่	เมืองงาย	1479	4748II	9460	00	1:4000	211	6-1-58	250
8236	เชียงใหม่	เมืองงาย	1491	4748II	9662	00	1:4000	4	3-0-23	440
8237	เชียงใหม่	เมืองงาย	1492	4748II	9662	00	1:4000	5	4-0-10	440
8279	เชียงใหม่	เมืองงาย	1549	4748II	9660	00	1:4000	17	0-2-28	1,000
8280	เชียงใหม่	เมืองงาย	1550	4748II	9660	00	1:4000	18	0-2-13	880
8281	เชียงใหม่	เมืองงาย	1528	4748II	9660	00	1:4000	29	3-0-21	250
8282	เชียงใหม่	เมืองงาย	1529	4748II	9660	00	1:4000	30	2-3-0	440
8284	เชียงใหม่	เมืองงาย	1530	4748II	9660	00	1:4000	35	3-2-92	750
9009	เชียงใหม่	เมืองงาย	1570	4747I	9652	00	1:4000	269	5-2-31	250
10447	เชียงใหม่	เมืองงาย	2061	4748II	9660	00	1:4000	66	2-0-99.60	330
10711	เชียงใหม่	เมืองงาย	2152	4748II	9656	00	1:4000	3	2-0-0	250

มีผลบังคับใช้ตั้งแต่วันที่

1 มกราคม พ.ศ. 2561

รอบบัญชี พ.ศ. 2559 - 2562

บัญชีกำหนดราคาประเมินทุนทรัพย์ที่ดิน

ในการจดทะเบียนสิทธิและนิติกรรมเกี่ยวกับอสังหาริมทรัพย์

เทศบาลตำบล ท่งข้าวพวง

อำเภอ เชียงดาว

จังหวัด เชียงใหม่

หน้า 8

โฉนดที่ดินเลขที่	อำเภอ	ตำบล	หน้าสำรวจ	เครื่องหมายที่ดินระบบพิกัดฉาก ยู ที เอ็ม/ ศูนย์กำเนิด					เนื้อที่ (ไร่-งาน-ตร.วา)	ราคาประเมิน (บาท ต่อ ตร.วา)
				แผนที่ภูมิประเทศ	ระวาง	แผ่น	มาตราส่วน	เลขที่ดิน		
15421	เชียงดาว	ปิงโค้ง	1107	4748II	9656	00	1:4000	64	0-1-54	1,000

มีผลบังคับใช้ตั้งแต่วันที่

1 มกราคม พ.ศ. 2561

รอบบัญชี พ.ศ. 2559 - 2562

บัญชีกำหนดราคาประเมินทุนทรัพย์ที่ดิน

ในการจดทะเบียนสิทธิและนิติกรรมเกี่ยวกับอสังหาริมทรัพย์

เทศบาลตำบล ท่งข้าวพวง

อำเภอ เชียงดาว

จังหวัด เชียงใหม่

หน้า 9

โฉนดที่ดินเลขที่	อำเภอ	ตำบล	หน้าสำรวจ	เครื่องหมายที่ดินระบบพิกัดฉาก ยู ที เอ็ม/ ศูนย์กำเนิด					เนื้อที่ (ไร่-งาน-ตร.วา)	ราคาประเมิน (บาท ต่อ ตร.วา)
				แผนที่ภูมิประเทศ	ระวาง	แผ่น	มาตราส่วน	เลขที่ดิน		
1906	เชียงใหม่	ท่งข้าวพวง	649	4748II	9462	12	1:1000	238	0-0-87	500
1907	เชียงใหม่	ท่งข้าวพวง	650	4748II	9462	12	1:1000	239	0-0-43	380
1911	เชียงใหม่	ท่งข้าวพวง	657	4748II	9460	00	1:4000	217	0-1-98.90	500
1995	เชียงใหม่	ท่งข้าวพวง	658	4748II	9462	12	1:1000	1	0-0-33	500
2353	เชียงใหม่	ท่งข้าวพวง	660	4748II	9460	00	1:4000	218	2-1-9	250
2360	เชียงใหม่	ท่งข้าวพวง	664	4748II	9462	00	1:4000	241	2-0-15	250
2437	เชียงใหม่	ท่งข้าวพวง	663	4748II	9462	04	1:1000	26	0-0-61	250
4475	เชียงใหม่	ท่งข้าวพวง	138	4748II	9460	12	1:1000	42	0-1-30	500
4476	เชียงใหม่	ท่งข้าวพวง	139	4748II	9460	12	1:1000	40	0-2-17	500
4477	เชียงใหม่	ท่งข้าวพวง	140	4748II	9460	12	1:1000	28	0-2-11	500
4478	เชียงใหม่	ท่งข้าวพวง	141	4748II	9460	12	1:1000	58	0-1-17	500
4479	เชียงใหม่	ท่งข้าวพวง	142	4748II	9462	12	1:1000	79	0-2-31	500
4480	เชียงใหม่	ท่งข้าวพวง	143	4748II	9462	12	1:1000	84	0-1-72	500
4481	เชียงใหม่	ท่งข้าวพวง	144	4748II	9460	12	1:1000	57	0-2-4	500
4482	เชียงใหม่	ท่งข้าวพวง	145	4748II	9460	12	1:1000	59	0-1-21	500
4483	เชียงใหม่	ท่งข้าวพวง	146	4748II	9460	12	1:1000	62	0-1-95	250
4484	เชียงใหม่	ท่งข้าวพวง	147	4748II	9460	12	1:1000	48	0-1-52	250
4485	เชียงใหม่	ท่งข้าวพวง	148	4748II	9460	16	1:1000	74	0-2-21	250
4486	เชียงใหม่	ท่งข้าวพวง	149	4748II	9660	05	1:1000	6	0-2-22	500
4487	เชียงใหม่	ท่งข้าวพวง	150	4748II	9660	05	1:1000	3	0-1-2	1,000

มีผลบังคับใช้ตั้งแต่วันที่

1 มกราคม พ.ศ. 2561

รอบบัญชี พ.ศ. 2559 - 2562

บัญชีกำหนดราคาประเมินทุนทรัพย์ที่ดิน

ในการจดทะเบียนสิทธิและนิติกรรมเกี่ยวกับอสังหาริมทรัพย์

เทศบาลตำบล ท่งข้าวพวง

อำเภอ เชียงดาว

จังหวัด เชียงใหม่

หน้า 10

โฉนดที่ดินเลขที่	อำเภอ	ตำบล	หน้าสำรวจ	เครื่องหมายที่ดินระบบพิกัดฉาก ยู ที เอ็ม/ ศูนย์กำหนด					เนื้อที่ (ไร่-งาน-ตร.วา)	ราคาประเมิน (บาท ต่อ ตร.วา)
				แผนที่ภูมิประเทศ	ระวาง	แผ่น	มาตราส่วน	เลขที่ดิน		
4488	เชียงใหม่	ท่งข้าวพวง	151	4748II	9660	05	1:1000	7	0-0-69	1,000
4489	เชียงใหม่	ท่งข้าวพวง	152	4748II	9660	05	1:1000	8	0-0-26	1,000
4490	เชียงใหม่	ท่งข้าวพวง	153	4748II	9660	05	1:1000	9	0-0-48	1,000
4491	เชียงใหม่	ท่งข้าวพวง	154	4748II	9462	12	1:1000	129	0-0-55	1,000
4492	เชียงใหม่	ท่งข้าวพวง	155	4748II	9462	12	1:1000	125	0-1-60	1,000
4493	เชียงใหม่	ท่งข้าวพวง	156	4748II	9462	12	1:1000	120	0-0-94	1,000
4494	เชียงใหม่	ท่งข้าวพวง	157	4748II	9462	12	1:1000	119	0-1-7	1,000
4495	เชียงใหม่	ท่งข้าวพวง	158	4748II	9462	12	1:1000	113	0-1-15	1,000
4496	เชียงใหม่	ท่งข้าวพวง	159	4748II	9462	12	1:1000	112	0-0-32	1,000
4497	เชียงใหม่	ท่งข้าวพวง	160	4748II	9462	12	1:1000	103	0-1-62	1,000
4498	เชียงใหม่	ท่งข้าวพวง	161	4748II	9462	12	1:1000	86	0-0-58	1,000
4499	เชียงใหม่	ท่งข้าวพวง	162	4748II	9462	12	1:1000	85	0-2-65	1,000
4500	เชียงใหม่	ท่งข้าวพวง	163	4748II	9462	12	1:1000	77	0-2-9	1,000
4501	เชียงใหม่	ท่งข้าวพวง	164	4748II	9462	12	1:1000	67	0-3-63	880
4502	เชียงใหม่	ท่งข้าวพวง	165	4748II	9462	08	1:1000	61	0-3-41	880
4503	เชียงใหม่	ท่งข้าวพวง	166	4748II	9462	08	1:1000	51	0-0-45	1,000
4504	เชียงใหม่	ท่งข้าวพวง	167	4748II	9462	08	1:1000	50	0-0-72	1,000
4505	เชียงใหม่	ท่งข้าวพวง	168	4748II	9462	08	1:1000	47	0-0-79	1,000
4506	เชียงใหม่	ท่งข้าวพวง	169	4748II	9462	08	1:1000	46	0-0-44	1,000
4507	เชียงใหม่	ท่งข้าวพวง	170	4748II	9462	08	1:1000	41	0-1-41	1,000

มีผลบังคับใช้ตั้งแต่วันที่

1 มกราคม พ.ศ. 2561

รอบบัญชี พ.ศ. 2559 - 2562

บัญชีกำหนดราคาประเมินทุนทรัพย์ที่ดิน

ในการจดทะเบียนสิทธิและนิติกรรมเกี่ยวกับอสังหาริมทรัพย์

เทศบาลตำบล ท่งข้าวพวง

อำเภอ เชียงดาว

จังหวัด เชียงใหม่

หน้า 11

โฉนดที่ดินเลขที่	อำเภอ	ตำบล	หน้าสำรวจ	เครื่องหมายที่ดินระบบพิกัดฉาก ยู ที เอ็ม/ ศูนย์กำเนิด					เนื้อที่ (ไร่-งาน-ตร.วา)	ราคาประเมิน (บาท ต่อ ตร.วา)
				แผนที่ภูมิประเทศ	ระวาง	แผ่น	มาตราส่วน	เลขที่ดิน		
4509	เชียงใหม่	ท่งข้าวพวง	172	4748II	9462	08	1:1000	37	0-2-14	1,000
4510	เชียงใหม่	ท่งข้าวพวง	173	4748II	9462	08	1:1000	32	0-1-8	1,000
4511	เชียงใหม่	ท่งข้าวพวง	174	4748II	9462	04	1:1000	5	0-3-47	1,000
4512	เชียงใหม่	ท่งข้าวพวง	175	4748II	9462	04	1:1000	9	0-0-78	1,000
4513	เชียงใหม่	ท่งข้าวพวง	176	4748II	9462	04	1:1000	10	0-0-65	1,000
4514	เชียงใหม่	ท่งข้าวพวง	177	4748II	9462	04	1:1000	11	0-0-41	1,000
4515	เชียงใหม่	ท่งข้าวพวง	178	4748II	9462	04	1:1000	21	0-0-80	500
4516	เชียงใหม่	ท่งข้าวพวง	179	4748II	9462	04	1:1000	23	0-0-34	1,000
4517	เชียงใหม่	ท่งข้าวพวง	180	4748II	9462	04	1:1000	24	0-2-43	880
4518	เชียงใหม่	ท่งข้าวพวง	181	4748II	9462	08	1:1000	26	0-1-92	1,000
4519	เชียงใหม่	ท่งข้าวพวง	182	4748II	9462	08	1:1000	27	0-2-77	1,000
4520	เชียงใหม่	ท่งข้าวพวง	183	4748II	9462	08	1:1000	39	0-1-81	880
4521	เชียงใหม่	ท่งข้าวพวง	184	4748II	9462	08	1:1000	42	0-0-90	1,000
4522	เชียงใหม่	ท่งข้าวพวง	185	4748II	9462	08	1:1000	45	0-0-63	1,000
4523	เชียงใหม่	ท่งข้าวพวง	186	4748II	9462	08	1:1000	48	1-1-34	880
4524	เชียงใหม่	ท่งข้าวพวง	187	4748II	9462	08	1:1000	53	0-0-98	1,000
4525	เชียงใหม่	ท่งข้าวพวง	188	4748II	9462	08	1:1000	54	0-1-29	500
4526	เชียงใหม่	ท่งข้าวพวง	189	4748II	9462	08	1:1000	56	0-1-23	1,000
4527	เชียงใหม่	ท่งข้าวพวง	190	4748II	9462	08	1:1000	60	0-0-81	1,000
4528	เชียงใหม่	ท่งข้าวพวง	191	4748II	9462	08	1:1000	58	0-0-94	500

มีผลบังคับใช้ตั้งแต่วันที่

1 มกราคม พ.ศ. 2561

รอบบัญชี พ.ศ. 2559 - 2562

บัญชีกำหนดราคาประเมินทุนทรัพย์ที่ดิน

ในการจดทะเบียนสิทธิและนิติกรรมเกี่ยวกับอสังหาริมทรัพย์

เทศบาลตำบล ท่งข้าวพวง

อำเภอ เชียงดาว

จังหวัด เชียงใหม่

หน้า 12

โฉนดที่ดินเลขที่	อำเภอ	ตำบล	หน้าสำรวจ	เครื่องหมายที่ดินระบบพิกัดฉาก ยู ที เอ็ม/ ศูนย์กำเนิด					เนื้อที่ (ไร่-งาน-ตร.วา)	ราคาประเมิน (บาท ต่อ ตร.วา)
				แผนที่ภูมิประเทศ	ระวาง	แผ่น	มาตราส่วน	เลขที่ดิน		
4529	เชียงใหม่	ท่งข้าวพวง	192	4748II	9462	12	1:1000	70	0-3-39	500
4530	เชียงใหม่	ท่งข้าวพวง	193	4748II	9462	08	1:1000	62	0-0-77	1,000
4531	เชียงใหม่	ท่งข้าวพวง	194	4748II	9462	08	1:1000	66	0-2-67	1,000
4532	เชียงใหม่	ท่งข้าวพวง	195	4748II	9462	12	1:1000	68	0-1-24	1,000
4533	เชียงใหม่	ท่งข้าวพวง	196	4748II	9462	12	1:1000	74	0-1-45	1,000
4534	เชียงใหม่	ท่งข้าวพวง	197	4748II	9462	12	1:1000	78	0-1-24	1,000
4535	เชียงใหม่	ท่งข้าวพวง	198	4748II	9462	12	1:1000	90	0-1-85	1,000
4536	เชียงใหม่	ท่งข้าวพวง	199	4748II	9462	12	1:1000	91	0-3-20	1,000
4537	เชียงใหม่	ท่งข้าวพวง	200	4748II	9462	12	1:1000	102	0-1-27	1,000
4538	เชียงใหม่	ท่งข้าวพวง	201	4748II	9462	12	1:1000	114	0-2-2	1,000
4539	เชียงใหม่	ท่งข้าวพวง	202	4748II	9462	12	1:1000	126	0-3-68	880
4541	เชียงใหม่	ท่งข้าวพวง	204	4748II	9462	08	1:1000	31	1-0-61	1,000
4542	เชียงใหม่	ท่งข้าวพวง	205	4748II	9462	08	1:1000	38	1-2-8	750
4543	เชียงใหม่	ท่งข้าวพวง	206	4748II	9462	12	1:1000	75	0-2-77	880
4544	เชียงใหม่	ท่งข้าวพวง	207	4748II	9460	12	1:1000	61	0-0-76.20	500
4545	เชียงใหม่	ท่งข้าวพวง	208	4748II	9460	08	1:1000	19	0-0-81	500
4547	เชียงใหม่	ท่งข้าวพวง	210	4748II	9462	08	1:1000	30	0-2-95	880
4548	เชียงใหม่	ท่งข้าวพวง	211	4748II	9462	08	1:1000	49	0-2-52	1,000
4549	เชียงใหม่	ท่งข้าวพวง	212	4748II	9462	12	1:1000	87	1-0-11	880
4550	เชียงใหม่	ท่งข้าวพวง	213	4748II	9460	08	1:1000	21	0-0-79	500

มีผลบังคับใช้ตั้งแต่วันที่

1 มกราคม พ.ศ. 2561

รอบบัญชี พ.ศ. 2559 - 2562

บัญชีกำหนดราคาประเมินทุนทรัพย์ที่ดิน

ในการจดทะเบียนสิทธิและนิติกรรมเกี่ยวกับอสังหาริมทรัพย์

เทศบาลตำบล ท่งข้าวพวง

อำเภอ เชียงดาว

จังหวัด เชียงใหม่

หน้า 13

โฉนดที่ดินเลขที่	อำเภอ	ตำบล	หน้าสำรวจ	เครื่องหมายที่ดินระบบพิกัดฉาก ยู ที เอ็ม/ ศูนย์กำเนิด					เนื้อที่ (ไร่-งาน-ตร.วา)	ราคาประเมิน (บาท ต่อ ตร.วา)
				แผนที่ภูมิประเทศ	ระวาง	แผ่น	มาตราส่วน	เลขที่ดิน		
4551	เชียงใหม่	ท่งข้าวพวง	214	4748II	9460	16	1:1000	84	0-2-46	500
4552	เชียงใหม่	ท่งข้าวพวง	215	4748II	9460	12	1:1000	72	0-1-49	250
4553	เชียงใหม่	ท่งข้าวพวง	216	4748II	9460	12	1:1000	71	0-2-30	500
4555	เชียงใหม่	ท่งข้าวพวง	218	4748II	9460	08	1:1000	17	0-2-98	440
4556	เชียงใหม่	ท่งข้าวพวง	219	4748II	9460	08	1:1000	13	0-1-51	500
4557	เชียงใหม่	ท่งข้าวพวง	220	4748II	9660	05	1:1000	1	0-0-61	1,000
4558	เชียงใหม่	ท่งข้าวพวง	221	4748II	9660	05	1:1000	2	0-1-9	1,000
4559	เชียงใหม่	ท่งข้าวพวง	222	4748II	9462	12	1:1000	124	0-1-69	500
4560	เชียงใหม่	ท่งข้าวพวง	223	4748II	9462	12	1:1000	122	0-1-2	380
4561	เชียงใหม่	ท่งข้าวพวง	224	4748II	9462	04	1:1000	2	0-2-45	660
4562	เชียงใหม่	ท่งข้าวพวง	225	4748II	9462	08	1:1000	29	2-2-29	440
4563	เชียงใหม่	ท่งข้าวพวง	226	4748II	9462	08	1:1000	57	0-1-0	500
4564	เชียงใหม่	ท่งข้าวพวง	227	4748II	9462	12	1:1000	127	0-1-83	500
4565	เชียงใหม่	ท่งข้าวพวง	228	4748II	9462	12	1:1000	131	0-1-16	500
4601	เชียงใหม่	ท่งข้าวพวง	229	4748II	9462	08	1:1000	36	0-0-79	500
4602	เชียงใหม่	ท่งข้าวพวง	230	4748II	9462	08	1:1000	35	0-1-62	500
4603	เชียงใหม่	ท่งข้าวพวง	231	4748II	9462	12	1:1000	111	0-0-97	250
4604	เชียงใหม่	ท่งข้าวพวง	232	4748II	9462	12	1:1000	109	0-1-4	500
4605	เชียงใหม่	ท่งข้าวพวง	233	4748II	9462	12	1:1000	104	0-3-76	500
4606	เชียงใหม่	ท่งข้าวพวง	234	4748II	9462	12	1:1000	105	0-0-60	500

มีผลบังคับใช้ตั้งแต่วันที่

1 มกราคม พ.ศ. 2561

รอบบัญชี พ.ศ. 2559 - 2562

บัญชีกำหนดราคาประเมินทุนทรัพย์ที่ดิน

ในการจดทะเบียนสิทธิและนิติกรรมเกี่ยวกับอสังหาริมทรัพย์

เทศบาลตำบล หุ่นข้าวพวง

อำเภอ เชียงดาว

จังหวัด เชียงใหม่

หน้า 14

โฉนดที่ดินเลขที่	อำเภอ	ตำบล	หน้าสำรวจ	เครื่องหมายที่ดินระบบพิกัดฉาก ยู ที เอ็ม/ ศูนย์กำเนิด					เนื้อที่ (ไร่-งาน-ตร.วา)	ราคาประเมิน (บาท ต่อ ตร.วา)
				แผนที่ภูมิประเทศ	ระวาง	แผ่น	มาตราส่วน	เลขที่ดิน		
4607	เชียงใหม่	หุบข้าวพวง	235	4748II	9462	12	1:1000	108	0-2-8	500
4608	เชียงใหม่	หุบข้าวพวง	236	4748II	9462	12	1:1000	107	0-1-62	500
4609	เชียงใหม่	หุบข้าวพวง	237	4748II	9462	12	1:1000	123	0-0-98	500
4610	เชียงใหม่	หุบข้าวพวง	238	4748II	9462	12	1:1000	121	0-0-42.70	500
4611	เชียงใหม่	หุบข้าวพวง	239	4748II	9462	04	1:1000	19	0-1-41	500
4612	เชียงใหม่	หุบข้าวพวง	240	4748II	9462	04	1:1000	17	0-1-79	500
4613	เชียงใหม่	หุบข้าวพวง	241	4748II	9462	04	1:1000	16	0-1-89	500
4614	เชียงใหม่	หุบข้าวพวง	242	4748II	9462	04	1:1000	15	0-1-60	500
4615	เชียงใหม่	หุบข้าวพวง	243	4748II	9462	04	1:1000	14	0-1-55	500
4616	เชียงใหม่	หุบข้าวพวง	244	4748II	9462	04	1:1000	13	0-1-31	500
4617	เชียงใหม่	หุบข้าวพวง	245	4748II	9462	04	1:1000	12	0-0-77	500
4618	เชียงใหม่	หุบข้าวพวง	246	4748II	9462	04	1:1000	8	0-3-15	500
4619	เชียงใหม่	หุบข้าวพวง	247	4748II	9462	04	1:1000	3	0-3-57	500
4622	เชียงใหม่	หุบข้าวพวง	250	4748II	9462	08	1:1000	34	1-0-5	500
4623	เชียงใหม่	หุบข้าวพวง	251	4748II	9462	12	1:1000	81	0-1-5	500
4624	เชียงใหม่	หุบข้าวพวง	252	4748II	9462	12	1:1000	73	0-2-52	500
4625	เชียงใหม่	หุบข้าวพวง	253	4748II	9462	12	1:1000	72	0-1-58	500
4626	เชียงใหม่	หุบข้าวพวง	254	4748II	9462	08	1:1000	65	0-1-32	500
4627	เชียงใหม่	หุบข้าวพวง	255	4748II	9462	08	1:1000	63	0-0-40	500
4628	เชียงใหม่	หุบข้าวพวง	256	4748II	9462	12	1:1000	71	0-1-39	500

มีผลบังคับใช้ตั้งแต่วันที่

1 มกราคม พ.ศ. 2561

รอบบัญชี พ.ศ. 2559 - 2562

บัญชีกำหนดราคาประเมินทุนทรัพย์ที่ดิน

ในการจดทะเบียนสิทธิและนิติกรรมเกี่ยวกับอสังหาริมทรัพย์

เทศบาลตำบล ท่งข้าวพวง

อำเภอ เชียงดาว

จังหวัด เชียงใหม่

หน้า 15

โฉนดที่ดินเลขที่	อำเภอ	ตำบล	หน้าสำรวจ	เครื่องหมายที่ดินระบบพิกัดฉาก ยู ที เอ็ม/ ศูนย์กำเนิด					เนื้อที่ (ไร่-งาน-ตร.วา)	ราคาประเมิน (บาท ต่อ ตร.วา)
				แผนที่ภูมิประเทศ	ระวาง	แผ่น	มาตราส่วน	เลขที่ดิน		
4629	เชียงใหม่	ท่งข้าวพวง	257	4748II	9462	08	1:1000	64	1-2-42	500
4630	เชียงใหม่	ท่งข้าวพวง	258	4748II	9462	08	1:1000	55	0-1-93	500
4631	เชียงใหม่	ท่งข้าวพวง	259	4748II	9462	08	1:1000	44	0-1-11	500
4632	เชียงใหม่	ท่งข้าวพวง	260	4748II	9462	08	1:1000	28	2-0-73	500
4633	เชียงใหม่	ท่งข้าวพวง	261	4748II	9462	04	1:1000	22	0-0-69	500
4634	เชียงใหม่	ท่งข้าวพวง	262	4748II	9462	04	1:1000	20	0-1-13	500
4635	เชียงใหม่	ท่งข้าวพวง	263	4748II	9462	04	1:1000	25	0-0-8	250
4636	เชียงใหม่	ท่งข้าวพวง	264	4748II	9462	12	1:1000	100	0-1-65	500
4637	เชียงใหม่	ท่งข้าวพวง	265	4748II	9462	12	1:1000	99	0-2-2	500
4638	เชียงใหม่	ท่งข้าวพวง	266	4748II	9462	12	1:1000	98	0-1-23	500
4639	เชียงใหม่	ท่งข้าวพวง	267	4748II	9462	12	1:1000	96	0-1-5	380
4640	เชียงใหม่	ท่งข้าวพวง	268	4748II	9462	12	1:1000	95	0-0-92	500
4641	เชียงใหม่	ท่งข้าวพวง	269	4748II	9462	12	1:1000	93	0-0-76	500
4642	เชียงใหม่	ท่งข้าวพวง	270	4748II	9462	12	1:1000	92	0-0-77	500
4643	เชียงใหม่	ท่งข้าวพวง	271	4748II	9462	12	1:1000	82	0-1-15	500
4644	เชียงใหม่	ท่งข้าวพวง	272	4748II	9462	08	1:1000	33	0-2-65.80	380
4645	เชียงใหม่	ท่งข้าวพวง	273	4748II	9462	12	1:1000	106	0-1-4	500
4646	เชียงใหม่	ท่งข้าวพวง	274	4748II	9462	12	1:1000	130	0-1-33	500
4647	เชียงใหม่	ท่งข้าวพวง	275	4748II	9462	12	1:1000	115	0-0-56	500
4648	เชียงใหม่	ท่งข้าวพวง	276	4748II	9462	12	1:1000	116	0-1-70	500

มีผลบังคับใช้ตั้งแต่วันที่

1 มกราคม พ.ศ. 2561

รอบบัญชี พ.ศ. 2559 - 2562

บัญชีกำหนดราคาประเมินทุนทรัพย์ที่ดิน

ในการจดทะเบียนสิทธิและนิติกรรมเกี่ยวกับอสังหาริมทรัพย์

เทศบาลตำบล ท่งข้าวพวง

อำเภอ เชียงดาว

จังหวัด เชียงใหม่

หน้า 16

โฉนดที่ดินเลขที่	อำเภอ	ตำบล	หน้าสำรวจ	เครื่องหมายที่ดินระบบพิกัดฉาก ยู ที เอ็ม/ ศูนย์กำเนิด					เนื้อที่ (ไร่-งาน-ตร.วา)	ราคาประเมิน (บาท ต่อ ตร.วา)
				แผนที่ภูมิประเทศ	ระวาง	แผ่น	มาตราส่วน	เลขที่ดิน		
4649	เชียงใหม่	ท่งข้าวพวง	277	4748II	9462	12	1:1000	117	0-3-48	500
4650	เชียงใหม่	ท่งข้าวพวง	278	4748II	9462	12	1:1000	118	0-3-28	500
4651	เชียงใหม่	ท่งข้าวพวง	279	4748II	9462	12	1:1000	101	0-2-26	500
4652	เชียงใหม่	ท่งข้าวพวง	280	4748II	9462	12	1:1000	97	0-0-34	500
4653	เชียงใหม่	ท่งข้าวพวง	281	4748II	9462	12	1:1000	89	0-1-64	500
4654	เชียงใหม่	ท่งข้าวพวง	282	4748II	9462	12	1:1000	94	0-1-34	500
4655	เชียงใหม่	ท่งข้าวพวง	283	4748II	9462	12	1:1000	88	0-2-10	500
4656	เชียงใหม่	ท่งข้าวพวง	284	4748II	9462	12	1:1000	83	0-1-28	500
4657	เชียงใหม่	ท่งข้าวพวง	285	4748II	9462	12	1:1000	80	0-0-97	500
4658	เชียงใหม่	ท่งข้าวพวง	286	4748II	9462	12	1:1000	69	0-1-21.10	500
4659	เชียงใหม่	ท่งข้าวพวง	287	4748II	9462	08	1:1000	59	0-0-91	500
4660	เชียงใหม่	ท่งข้าวพวง	288	4748II	9462	08	1:1000	52	0-2-90	500
4661	เชียงใหม่	ท่งข้าวพวง	289	4748II	9462	04	1:1000	7	0-3-54	500
4662	เชียงใหม่	ท่งข้าวพวง	290	4748II	9462	08	1:1000	43	0-3-27	500
4663	เชียงใหม่	ท่งข้าวพวง	291	4748II	9462	04	1:1000	18	1-0-20	500
4664	เชียงใหม่	ท่งข้าวพวง	292	4748II	9462	04	1:1000	1	0-2-64	660
4665	เชียงใหม่	ท่งข้าวพวง	293	4748II	9462	12	1:1000	110	0-1-0	500
4666	เชียงใหม่	ท่งข้าวพวง	294	4748II	9460	12	1:1000	34	0-1-15	500
4667	เชียงใหม่	ท่งข้าวพวง	295	4748II	9460	12	1:1000	33	1-3-58	500
4668	เชียงใหม่	ท่งข้าวพวง	296	4748II	9460	12	1:1000	27	0-2-38	500

มีผลบังคับใช้ตั้งแต่วันที่

1 มกราคม พ.ศ. 2561

รอบบัญชี พ.ศ. 2559 - 2562

บัญชีกำหนดราคาประเมินทุนทรัพย์ที่ดิน

ในการจดทะเบียนสิทธิและนิติกรรมเกี่ยวกับอสังหาริมทรัพย์

เทศบาลตำบล ท่งข้าวพวง

อำเภอ เชียงดาว

จังหวัด เชียงใหม่

หน้า 17

โฉนดที่ดินเลขที่	อำเภอ	ตำบล	หน้าสำรวจ	เครื่องหมายที่ดินระบบพิกัดฉาก ยู ที เอ็ม/ ศูนย์กำเนิด					เนื้อที่ (ไร่-งาน-ตร.วา)	ราคาประเมิน (บาท ต่อ ตร.วา)
				แผนที่ภูมิประเทศ	ระวาง	แผ่น	มาตราส่วน	เลขที่ดิน		
4669	เชียงใหม่	ท่งข้าวพวง	297	4748II	9460	12	1:1000	24	0-1-62	500
4670	เชียงใหม่	ท่งข้าวพวง	298	4748II	9460	08	1:1000	22	0-1-22	500
4671	เชียงใหม่	ท่งข้าวพวง	299	4748II	9460	08	1:1000	20	0-0-76	500
4672	เชียงใหม่	ท่งข้าวพวง	300	4748II	9460	08	1:1000	16	0-0-93	500
4673	เชียงใหม่	ท่งข้าวพวง	301	4748II	9460	08	1:1000	14	0-1-27	500
4674	เชียงใหม่	ท่งข้าวพวง	302	4748II	9460	08	1:1000	10	0-1-42	250
4675	เชียงใหม่	ท่งข้าวพวง	303	4748II	9460	08	1:1000	11	0-1-79	500
4676	เชียงใหม่	ท่งข้าวพวง	304	4748II	9460	08	1:1000	8	0-1-33	500
4677	เชียงใหม่	ท่งข้าวพวง	305	4748II	9460	08	1:1000	4	0-1-1	500
4678	เชียงใหม่	ท่งข้าวพวง	306	4748II	9460	08	1:1000	3	0-1-27	500
4679	เชียงใหม่	ท่งข้าวพวง	307	4748II	9460	08	1:1000	1	0-1-36	500
4680	เชียงใหม่	ท่งข้าวพวง	308	4748II	9460	08	1:1000	9	0-1-38	500
4681	เชียงใหม่	ท่งข้าวพวง	309	4748II	9460	08	1:1000	23	0-0-97	500
4682	เชียงใหม่	ท่งข้าวพวง	310	4748II	9660	05	1:1000	4	0-2-41	250
4683	เชียงใหม่	ท่งข้าวพวง	311	4748II	9460	08	1:1000	18	0-3-59	440
4684	เชียงใหม่	ท่งข้าวพวง	312	4748II	9460	08	1:1000	7	0-0-61	1,000
4685	เชียงใหม่	ท่งข้าวพวง	313	4748II	9460	08	1:1000	6	0-0-64	1,000
4686	เชียงใหม่	ท่งข้าวพวง	314	4748II	9460	12	1:1000	25	0-1-73	500
4687	เชียงใหม่	ท่งข้าวพวง	315	4748II	9460	12	1:1000	26	0-1-76	500
4688	เชียงใหม่	ท่งข้าวพวง	316	4748II	9460	12	1:1000	31	0-1-49	500

มีผลบังคับใช้ตั้งแต่วันที่

1 มกราคม พ.ศ. 2561

รอบบัญชี พ.ศ. 2559 - 2562

บัญชีกำหนดราคาประเมินทุนทรัพย์ที่ดิน

ในการจดทะเบียนสิทธิและนิติกรรมเกี่ยวกับอสังหาริมทรัพย์

เทศบาลตำบล ท่งข้าวพวง

อำเภอ เชียงดาว

จังหวัด เชียงใหม่

หน้า 18

โฉนดที่ดินเลขที่	อำเภอ	ตำบล	หน้าสำรวจ	เครื่องหมายที่ดินระบบพิกัดฉาก ยู ที เอ็ม/ ศูนย์กำเนิด					เนื้อที่ (ไร่-งาน-ตร.วา)	ราคาประเมิน (บาท ต่อ ตร.วา)
				แผนที่ภูมิประเทศ	ระวาง	แผ่น	มาตราส่วน	เลขที่ดิน		
4689	เชียงใหม่	ท่งข้าวพวง	317	4748II	9460	12	1:1000	32	0-0-88	500
4690	เชียงใหม่	ท่งข้าวพวง	318	4748II	9460	12	1:1000	35	0-0-84	500
4691	เชียงใหม่	ท่งข้าวพวง	319	4748II	9460	12	1:1000	36	0-0-69	500
4692	เชียงใหม่	ท่งข้าวพวง	320	4748II	9462	12	1:1000	76	0-3-43	330
4693	เชียงใหม่	ท่งข้าวพวง	321	4748II	9460	08	1:1000	12	0-1-79	500
4694	เชียงใหม่	ท่งข้าวพวง	322	4748II	9660	05	1:1000	5	0-3-8	500
4695	เชียงใหม่	ท่งข้าวพวง	323	4748II	9460	12	1:1000	30	0-0-68	500
4696	เชียงใหม่	ท่งข้าวพวง	324	4748II	9460	12	1:1000	52	0-3-42	500
4697	เชียงใหม่	ท่งข้าวพวง	325	4748II	9460	12	1:1000	66	0-1-35	380
4698	เชียงใหม่	ท่งข้าวพวง	326	4748II	9460	12	1:1000	68	0-0-46	500
4699	เชียงใหม่	ท่งข้าวพวง	327	4748II	9460	16	1:1000	93	0-1-15.80	500
4700	เชียงใหม่	ท่งข้าวพวง	328	4748II	9460	12	1:1000	69	0-3-13	500
4701	เชียงใหม่	ท่งข้าวพวง	329	4748II	9460	12	1:1000	65	0-1-3	500
4702	เชียงใหม่	ท่งข้าวพวง	330	4748II	9460	12	1:1000	56	0-1-56	500
4703	เชียงใหม่	ท่งข้าวพวง	331	4748II	9460	12	1:1000	55	0-1-47	500
4704	เชียงใหม่	ท่งข้าวพวง	332	4748II	9460	08	1:1000	15	0-1-38	500
4705	เชียงใหม่	ท่งข้าวพวง	333	4748II	9460	08	1:1000	2	0-1-75	500
4706	เชียงใหม่	ท่งข้าวพวง	334	4748II	9460	12	1:1000	38	0-0-65	500
4707	เชียงใหม่	ท่งข้าวพวง	335	4748II	9460	12	1:1000	44	0-3-35	500
4708	เชียงใหม่	ท่งข้าวพวง	336	4748II	9460	12	1:1000	53	0-1-70	500

มีผลบังคับใช้ตั้งแต่วันที่

1 มกราคม พ.ศ. 2561

รอบบัญชี พ.ศ. 2559 - 2562

บัญชีกำหนดราคาประเมินทุนทรัพย์ที่ดิน

ในการจดทะเบียนสิทธิและนิติกรรมเกี่ยวกับอสังหาริมทรัพย์

เทศบาลตำบล ท่งข้าวพวง

อำเภอ เชียงดาว

จังหวัด เชียงใหม่

หน้า 19

โฉนดที่ดินเลขที่	อำเภอ	ตำบล	หน้าสำรวจ	เครื่องหมายที่ดินระบบพิกัดฉาก ยู ที เอ็ม/ ศูนย์กำเนิด					เนื้อที่ (ไร่-งาน-ตร.วา)	ราคาประเมิน (บาท ต่อ ตร.วา)
				แผนที่ภูมิประเทศ	ระวาง	แผ่น	มาตราส่วน	เลขที่ดิน		
4709	เชียงใหม่	ท่งข้าวพวง	337	4748II	9460	12	1:1000	67	0-1-76	440
4710	เชียงใหม่	ท่งข้าวพวง	338	4748II	9460	12	1:1000	70	0-0-70	500
4711	เชียงใหม่	ท่งข้าวพวง	339	4748II	9460	12	1:1000	73	0-1-81	500
4712	เชียงใหม่	ท่งข้าวพวง	340	4748II	9460	16	1:1000	75	0-1-51	500
4713	เชียงใหม่	ท่งข้าวพวง	87	4748II	9460	16	1:1000	87	0-1-10	500
4714	เชียงใหม่	ท่งข้าวพวง	342	4748II	9460	16	1:1000	88	0-1-33	500
4715	เชียงใหม่	ท่งข้าวพวง	343	4748II	9460	16	1:1000	92	0-1-18	500
4716	เชียงใหม่	ท่งข้าวพวง	344	4748II	9460	16	1:1000	91	0-0-66	500
4717	เชียงใหม่	ท่งข้าวพวง	345	4748II	9460	16	1:1000	89	0-2-1	500
4718	เชียงใหม่	ท่งข้าวพวง	346	4748II	9460	16	1:1000	90	0-1-51	500
4719	เชียงใหม่	ท่งข้าวพวง	347	4748II	9460	16	1:1000	85	0-2-3	500
4720	เชียงใหม่	ท่งข้าวพวง	348	4748II	9460	16	1:1000	86	0-0-59	500
4721	เชียงใหม่	ท่งข้าวพวง	349	4748II	9460	16	1:1000	81	0-2-35	500
4722	เชียงใหม่	ท่งข้าวพวง	350	4748II	9460	16	1:1000	82	0-1-25	500
4723	เชียงใหม่	ท่งข้าวพวง	351	4748II	9460	16	1:1000	83	0-1-65	500
4724	เชียงใหม่	ท่งข้าวพวง	352	4748II	9460	16	1:1000	80	0-2-56	250
4725	เชียงใหม่	ท่งข้าวพวง	353	4748II	9460	16	1:1000	79	1-0-46	440
4726	เชียงใหม่	ท่งข้าวพวง	354	4748II	9460	16	1:1000	78	1-0-93	440
4727	เชียงใหม่	ท่งข้าวพวง	355	4748II	9460	16	1:1000	77	0-1-2.30	500
4728	เชียงใหม่	ท่งข้าวพวง	3546	4748II	9460	12	1:1000	63	0-3-39	440

มีผลบังคับใช้ตั้งแต่วันที่

1 มกราคม พ.ศ. 2561

รอบบัญชี พ.ศ. 2559 - 2562

บัญชีกำหนดราคาประเมินทุนทรัพย์ที่ดิน

ในการจดทะเบียนสิทธิและนิติกรรมเกี่ยวกับอสังหาริมทรัพย์

เทศบาลตำบล ท่งข้าวพวง

อำเภอ เชียงดาว

จังหวัด เชียงใหม่

หน้า 20

โฉนดที่ดินเลขที่	อำเภอ	ตำบล	หน้าสำรวจ	เครื่องหมายที่ดินระบบพิกัดฉาก ยู ที เอ็ม/ ศูนย์กำเนิด					เนื้อที่ (ไร่-งาน-ตร.วา)	ราคาประเมิน (บาท ต่อ ตร.วา)
				แผนที่ภูมิประเทศ	ระวาง	แผ่น	มาตราส่วน	เลขที่ดิน		
4729	เชียงใหม่	ท่งข้าวพวง	357	4748II	9460	12	1:1000	64	0-3-75	500
4730	เชียงใหม่	ท่งข้าวพวง	358	4748II	9460	12	1:1000	60	0-0-76	500
4731	เชียงใหม่	ท่งข้าวพวง	359	4748II	9460	08	1:1000	5	0-0-22	1,000
4732	เชียงใหม่	ท่งข้าวพวง	360	4748II	9460	12	1:1000	51	0-1-99	500
4733	เชียงใหม่	ท่งข้าวพวง	361	4748II	9460	12	1:1000	50	0-1-74	500
4734	เชียงใหม่	ท่งข้าวพวง	362	4748II	9460	12	1:1000	49	0-1-54	500
4735	เชียงใหม่	ท่งข้าวพวง	363	4748II	9460	12	1:1000	47	0-1-52.20	500
4736	เชียงใหม่	ท่งข้าวพวง	364	4748II	9460	12	1:1000	46	0-2-27	500
4737	เชียงใหม่	ท่งข้าวพวง	365	4748II	9460	12	1:1000	45	0-1-41	500
4738	เชียงใหม่	ท่งข้าวพวง	366	4748II	9460	12	1:1000	43	0-1-20	500
4739	เชียงใหม่	ท่งข้าวพวง	367	4748II	9460	12	1:1000	41	0-2-15	500
4740	เชียงใหม่	ท่งข้าวพวง	368	4748II	9460	12	1:1000	39	0-2-6	500
4741	เชียงใหม่	ท่งข้าวพวง	369	4748II	9460	12	1:1000	37	0-1-64	500
5680	เชียงใหม่	ท่งข้าวพวง	370	4748II	9462	08	1:1000	132	0-3-71	660
5806	เชียงใหม่	ท่งข้าวพวง	371	4748II	9462	12	1:1000	133	0-1-60	500
5869	เชียงใหม่	ท่งข้าวพวง	372	4747I	9654	00	1:4000	93	0-3-45	500
5870	เชียงใหม่	ท่งข้าวพวง	373	4747I	9654	00	1:4000	55	1-2-39	700
5876	เชียงใหม่	ท่งข้าวพวง	374	4748II	9462	12	1:1000	233	0-0-11	250
5877	เชียงใหม่	ท่งข้าวพวง	375	4748II	9462	12	1:1000	234	0-0-62	500
5878	เชียงใหม่	ท่งข้าวพวง	376	4748II	9462	12	1:1000	235	0-0-53	500

มีผลบังคับใช้ตั้งแต่วันที่

1 มกราคม พ.ศ. 2561

รอบบัญชี พ.ศ. 2559 - 2562

บัญชีกำหนดราคาประเมินทุนทรัพย์ที่ดิน

ในการจดทะเบียนสิทธิและนิติกรรมเกี่ยวกับอสังหาริมทรัพย์

เทศบาลตำบล ท่งข้าวพวง

อำเภอ เชียงดาว

จังหวัด เชียงใหม่

หน้า 21

โฉนดที่ดินเลขที่	อำเภอ	ตำบล	หน้าสำรวจ	เครื่องหมายที่ดินระบบพิกัดฉาก ยู ที เอ็ม/ ศูนย์กำเนิด					เนื้อที่ (ไร่-งาน-ตร.วา)	ราคาประเมิน (บาท ต่อ ตร.วา)
				แผนที่ภูมิประเทศ	ระวาง	แผ่น	มาตราส่วน	เลขที่ดิน		
5886	เชียงใหม่	ท่งข้าวพวง	450	4748II	9456	00	1:4000	12	4-2-21	250
5888	เชียงใหม่	ท่งข้าวพวง	377	4748II	9462	00	1:4000	213	19-0-90	250
5898	เชียงใหม่	ท่งข้าวพวง	451	4748II	9458	00	1:4000	3	3-3-40	250
5899	เชียงใหม่	ท่งข้าวพวง	452	4748II	9458	00	1:4000	2	5-0-22	250
5900	เชียงใหม่	ท่งข้าวพวง	453	4748II	9458	00	1:4000	5	3-1-18	250
5917	เชียงใหม่	ท่งข้าวพวง	378	4748II	9462	12	1:1000	232	0-3-92	880
5930	เชียงใหม่	ท่งข้าวพวง	379	4748II	9460	00	1:4000	172	3-0-80	250
5933	เชียงใหม่	ท่งข้าวพวง	550	4748II	9462	00	1:4000	138	1-2-2	250
5934	เชียงใหม่	ท่งข้าวพวง	551	4748II	9462	00	1:4000	141	1-0-63	440
5935	เชียงใหม่	ท่งข้าวพวง	552	4748II	9462	00	1:4000	143	1-0-24	440
5936	เชียงใหม่	ท่งข้าวพวง	553	4748II	9462	00	1:4000	145	0-2-87	500
5937	เชียงใหม่	ท่งข้าวพวง	554	4748II	9462	00	1:4000	148	0-2-91	500
5938	เชียงใหม่	ท่งข้าวพวง	555	4748II	9462	00	1:4000	150	1-0-9	500
5939	เชียงใหม่	ท่งข้าวพวง	556	4748II	9462	00	1:4000	164	7-1-11	380
5940	เชียงใหม่	ท่งข้าวพวง	557	4748II	9462	00	1:4000	142	1-0-91	440
5941	เชียงใหม่	ท่งข้าวพวง	558	4748II	9462	00	1:4000	144	0-2-10	500
5942	เชียงใหม่	ท่งข้าวพวง	559	4748II	9462	00	1:4000	146	0-3-32	500
5943	เชียงใหม่	ท่งข้าวพวง	560	4748II	9462	00	1:4000	147	0-3-41	500
5944	เชียงใหม่	ท่งข้าวพวง	561	4748II	9462	00	1:4000	149	0-2-64	500
5945	เชียงใหม่	ท่งข้าวพวง	562	4748II	9462	00	1:4000	151	0-3-7	440

มีผลบังคับใช้ตั้งแต่วันที่

1 มกราคม พ.ศ. 2561

รอบบัญชี พ.ศ. 2559 - 2562

บัญชีกำหนดราคาประเมินทุนทรัพย์ที่ดิน

ในการจดทะเบียนสิทธิและนิติกรรมเกี่ยวกับอสังหาริมทรัพย์

เทศบาลตำบล ท่งข้าวพวง

อำเภอ เชียงดาว

จังหวัด เชียงใหม่

หน้า 22

โฉนดที่ดินเลขที่	อำเภอ	ตำบล	หน้าสำรวจ	เครื่องหมายที่ดินระบบพิกัดฉาก ยู ที เอ็ม/ ศูนย์กำเนิด					เนื้อที่ (ไร่-งาน-ตร.วา)	ราคาประเมิน (บาท ต่อ ตร.วา)
				แผนที่ภูมิประเทศ	ระวาง	แผ่น	มาตราส่วน	เลขที่ดิน		
5946	เชียงใหม่	ท่งข้าวพวง	537	4748II	9462	00	1:4000	140	7-2-46	440
5947	เชียงใหม่	ท่งข้าวพวง	538	4748II	9462	00	1:4000	152	0-3-96	250
5948	เชียงใหม่	ท่งข้าวพวง	539	4748II	9462	00	1:4000	153	0-2-79	250
5949	เชียงใหม่	ท่งข้าวพวง	540	4748II	9462	00	1:4000	154	0-1-3	250
5950	เชียงใหม่	ท่งข้าวพวง	541	4748II	9462	00	1:4000	155	0-3-33	250
5951	เชียงใหม่	ท่งข้าวพวง	542	4748II	9462	00	1:4000	156	0-1-63	250
5952	เชียงใหม่	ท่งข้าวพวง	543	4748II	9462	00	1:4000	160	0-2-17	250
5953	เชียงใหม่	ท่งข้าวพวง	544	4748II	9462	00	1:4000	134	1-1-48	250
5954	เชียงใหม่	ท่งข้าวพวง	545	4748II	9462	00	1:4000	135	1-1-38	250
5955	เชียงใหม่	ท่งข้าวพวง	546	4748II	9462	00	1:4000	136	0-3-34	250
5956	เชียงใหม่	ท่งข้าวพวง	547	4748II	9462	00	1:4000	137	4-3-38	250
5957	เชียงใหม่	ท่งข้าวพวง	548	4748II	9462	00	1:4000	158	1-0-8	250
5962	เชียงใหม่	ท่งข้าวพวง	454	4748II	9460	00	1:4000	109	4-2-32	250
6010	เชียงใหม่	ท่งข้าวพวง	380	4748II	9660	00	1:4000	39	5-0-4	250
6017	เชียงใหม่	ท่งข้าวพวง	381	4748II	9460	00	1:4000	152	8-1-30	250
6022	เชียงใหม่	ท่งข้าวพวง	382	4748II	9460	00	1:4000	153	8-3-78	250
6048	เชียงใหม่	ท่งข้าวพวง	383	4748II	9456	00	1:4000	11	2-3-71	250
6070	เชียงใหม่	ท่งข้าวพวง	385	4748II	9458	00	1:4000	4	7-2-40.80	250
6072	เชียงใหม่	ท่งข้าวพวง	387	4748II	9460	00	1:4000	166	6-1-67	250
6073	เชียงใหม่	ท่งข้าวพวง	388	4748II	9460	00	1:4000	167	4-0-29	250

มีผลบังคับใช้ตั้งแต่วันที่

1 มกราคม พ.ศ. 2561

รอบบัญชี พ.ศ. 2559 - 2562

บัญชีกำหนดราคาประเมินทุนทรัพย์ที่ดิน

ในการจดทะเบียนสิทธิและนิติกรรมเกี่ยวกับอสังหาริมทรัพย์

เทศบาลตำบล ท่งข้าวพวง

อำเภอ เชียงดาว

จังหวัด เชียงใหม่

หน้า 23

โฉนดที่ดินเลขที่	อำเภอ	ตำบล	หน้าสำรวจ	เครื่องหมายที่ดินระบบพิกัดฉาก ยู ที เอ็ม/ ศูนย์กำเนิด					เนื้อที่ (ไร่-งาน-ตร.วา)	ราคาประเมิน (บาท ต่อ ตร.วา)
				แผนที่ภูมิประเทศ	ระวาง	แผ่น	มาตราส่วน	เลขที่ดิน		
6074	เชียงใหม่	ท่งข้าวพวง	389	4748II	9460	00	1:4000	170	3-1-13	250
6075	เชียงใหม่	ท่งข้าวพวง	390	4748II	9460	00	1:4000	171	1-3-58	250
6076	เชียงใหม่	ท่งข้าวพวง	391	4748II	9460	00	1:4000	184	5-3-29	250
6210	เชียงใหม่	ท่งข้าวพวง	392	4748II	9460	00	1:4000	94	7-1-87	330
6211	เชียงใหม่	ท่งข้าวพวง	393	4748II	9462	00	1:4000	225	0-3-69	330
6215	เชียงใหม่	ท่งข้าวพวง	394	4748II	9262	00	1:4000	2	3-3-92	250
6216	เชียงใหม่	ท่งข้าวพวง	395	4748II	9262	00	1:4000	3	7-3-98	250
6373	เชียงใหม่	ท่งข้าวพวง	646	4748II	9460	00	1:4000	205	4-1-51	250
6374	เชียงใหม่	ท่งข้าวพวง	396	4748II	9658	00	1:4000	7	0-3-86	1,000
6375	เชียงใหม่	ท่งข้าวพวง	397	4748II	9658	00	1:4000	8	2-3-85.80	630
6391	เชียงใหม่	ท่งข้าวพวง	398	4748II	9460	00	1:4000	189	1-2-22	380
6396	เชียงใหม่	ท่งข้าวพวง	830	4748II	9660	00	1:4000	36	4-2-21	380
6398	เชียงใหม่	ท่งข้าวพวง	399	4748II	9460	00	1:4000	198	3-3-2	250
6400	เชียงใหม่	ท่งข้าวพวง	401	4748II	9462	00	1:4000	176	6-1-14	440
6401	เชียงใหม่	ท่งข้าวพวง	402	4748II	9462	00	1:4000	177	9-2-54	440
6402	เชียงใหม่	ท่งข้าวพวง	403	4748II	9462	00	1:4000	180	7-3-26	250
6403	เชียงใหม่	ท่งข้าวพวง	404	4748II	9462	00	1:4000	216	1-2-39	250
6404	เชียงใหม่	ท่งข้าวพวง	405	4748II	9462	00	1:4000	218	3-1-10	440
6405	เชียงใหม่	ท่งข้าวพวง	406	4748II	9462	00	1:4000	226	0-3-31	330
6408	เชียงใหม่	ท่งข้าวพวง	408	4748II	9462	00	1:4000	182	1-0-24	250

มีผลบังคับใช้ตั้งแต่วันที่

1 มกราคม พ.ศ. 2561

รอบบัญชี พ.ศ. 2559 - 2562

บัญชีกำหนดราคาประเมินทุนทรัพย์ที่ดิน

ในการจดทะเบียนสิทธิและนิติกรรมเกี่ยวกับอสังหาริมทรัพย์

เทศบาลตำบล ท่งข้าวพวง

อำเภอ เชียงดาว

จังหวัด เชียงใหม่

หน้า 24

โฉนดที่ดินเลขที่	อำเภอ	ตำบล	หน้าสำรวจ	เครื่องหมายที่ดินระบบพิกัดฉาก ยู ที เอ็ม/ ศูนย์กำเนิด					เนื้อที่ (ไร่-งาน-ตร.วา)	ราคาประเมิน (บาท ต่อ ตร.วา)
				แผนที่ภูมิประเทศ	ระวาง	แผ่น	มาตราส่วน	เลขที่ดิน		
6409	เชียงใหม่	ท่งข้าวพวง	409	4748II	9462	00	1:4000	214	2-3-58	250
6410	เชียงใหม่	ท่งข้าวพวง	410	4748II	9462	00	1:4000	173	11-0-28	250
6411	เชียงใหม่	ท่งข้าวพวง	411	4748II	9462	00	1:4000	178	6-1-76	250
6412	เชียงใหม่	ท่งข้าวพวง	412	4748II	9462	00	1:4000	179	4-3-26	250
6413	เชียงใหม่	ท่งข้าวพวง	413	4748II	9462	00	1:4000	181	6-3-93	250
6414	เชียงใหม่	ท่งข้าวพวง	414	4748II	9462	00	1:4000	215	2-3-69	250
6415	เชียงใหม่	ท่งข้าวพวง	415	4748II	9462	00	1:4000	217	3-2-56	250
6416	เชียงใหม่	ท่งข้าวพวง	416	4748II	9462	00	1:4000	219	7-3-49	250
6417	เชียงใหม่	ท่งข้าวพวง	417	4748II	9462	00	1:4000	220	10-2-40	250
6418	เชียงใหม่	ท่งข้าวพวง	418	4748II	9462	00	1:4000	221	0-3-2	250
6419	เชียงใหม่	ท่งข้าวพวง	419	4748II	9462	00	1:4000	224	1-0-68	250
6420	เชียงใหม่	ท่งข้าวพวง	420	4748II	9462	00	1:4000	227	3-2-97	330
6421	เชียงใหม่	ท่งข้าวพวง	421	4748II	9460	00	1:4000	114	16-0-85	250
6422	เชียงใหม่	ท่งข้าวพวง	422	4748II	9460	00	1:4000	118	10-1-38	250
6423	เชียงใหม่	ท่งข้าวพวง	423	4748II	9460	00	1:4000	154	3-1-79	250
6442	เชียงใหม่	ท่งข้าวพวง	424	4748II	9658	00	1:4000	2	8-0-28	250
6443	เชียงใหม่	ท่งข้าวพวง	425	4748II	9458	00	1:4000	9	7-1-56	630
6446	เชียงใหม่	ท่งข้าวพวง	427	4748II	9658	00	1:4000	6	2-3-74	880
6469	เชียงใหม่	ท่งข้าวพวง	428	4748II	9460	00	1:4000	165	4-3-40	250
6472	เชียงใหม่	ท่งข้าวพวง	429	4748II	9460	00	1:4000	168	1-1-6	250

มีผลบังคับใช้ตั้งแต่วันที่

1 มกราคม พ.ศ. 2561

รอบบัญชี พ.ศ. 2559 - 2562

บัญชีกำหนดราคาประเมินทุนทรัพย์ที่ดิน

ในการจดทะเบียนสิทธิและนิติกรรมเกี่ยวกับอสังหาริมทรัพย์

เทศบาลตำบล ท่งข้าวพวง

อำเภอ เชียงดาว

จังหวัด เชียงใหม่

หน้า 25

โฉนดที่ดินเลขที่	อำเภอ	ตำบล	หน้าสำรวจ	เครื่องหมายที่ดินระบบพิกัดฉาก ยู ที เอ็ม/ ศูนย์กำเนิด					เนื้อที่ (ไร่-งาน-ตร.วา)	ราคาประเมิน (บาท ต่อ ตร.วา)
				แผนที่ภูมิประเทศ	ระวาง	แผ่น	มาตราส่วน	เลขที่ดิน		
6473	เชียงใหม่	ท่งข้าวพวง	430	4748II	9460	00	1:4000	185	10-3-44	250
6474	เชียงใหม่	ท่งข้าวพวง	431	4748II	9460	00	1:4000	186	8-2-49	250
6475	เชียงใหม่	ท่งข้าวพวง	432	4748II	9460	00	1:4000	187	9-3-41	250
6476	เชียงใหม่	ท่งข้าวพวง	433	4748II	9460	00	1:4000	188	10-2-84	380
6477	เชียงใหม่	ท่งข้าวพวง	434	4748II	9460	00	1:4000	195	4-0-54	440
6537	เชียงใหม่	ท่งข้าวพวง	835	4748II	9462	00	1:4000	202	0-3-73	1,000
6538	เชียงใหม่	ท่งข้าวพวง	436	4748II	9462	00	1:4000	203	2-0-35	880
6547	เชียงใหม่	ท่งข้าวพวง	437	4748II	9458	00	1:4000	13	9-0-92	250
6550	เชียงใหม่	ท่งข้าวพวง	438	4748II	9460	00	1:4000	131	6-2-32	250
6574	เชียงใหม่	ท่งข้าวพวง	439	4748II	9462	00	1:4000	198	3-2-18	250
6575	เชียงใหม่	ท่งข้าวพวง	440	4748II	9462	00	1:4000	199	2-3-84	250
6596	เชียงใหม่	ท่งข้าวพวง	441	4748II	9460	00	1:4000	212	7-2-63	250
6597	เชียงใหม่	ท่งข้าวพวง	442	4748II	9460	00	1:4000	213	1-0-7	250
6637	เชียงใหม่	ท่งข้าวพวง	443	4748II	9460	00	1:4000	107	5-1-77	250
6638	เชียงใหม่	ท่งข้าวพวง	444	4748II	9460	00	1:4000	136	4-3-59	250
6672	เชียงใหม่	ท่งข้าวพวง	445	4748II	9460	00	1:4000	210	5-3-19	380
6673	เชียงใหม่	ท่งข้าวพวง	446	4748II	9460	00	1:4000	175	2-3-76	250
6676	เชียงใหม่	ท่งข้าวพวง	447	4748II	9462	12	1:1000	236	0-0-59	500
6710	เชียงใหม่	ท่งข้าวพวง	448	4748II	9660	00	1:4000	13	5-2-44	440
6732	เชียงใหม่	ท่งข้าวพวง	861	4748II	9460	00	1:4000	178	0-1-18.80	330

มีผลบังคับใช้ตั้งแต่วันที่

1 มกราคม พ.ศ. 2561

รอบบัญชี พ.ศ. 2559 - 2562

บัญชีกำหนดราคาประเมินทุนทรัพย์ที่ดิน

ในการจดทะเบียนสิทธิและนิติกรรมเกี่ยวกับอสังหาริมทรัพย์

เทศบาลตำบล ท่งข้าวพวง

อำเภอ เชียงดาว

จังหวัด เชียงใหม่

หน้า 26

โฉนดที่ดินเลขที่	อำเภอ	ตำบล	หน้าสำรวจ	เครื่องหมายที่ดินระบบพิกัดฉาก ยู ที เอ็ม/ ศูนย์กำเนิด					เนื้อที่ (ไร่-งาน-ตร.วา)	ราคาประเมิน (บาท ต่อ ตร.วา)
				แผนที่ภูมิประเทศ	ระวาง	แผ่น	มาตราส่วน	เลขที่ดิน		
6936	เชียงใหม่	ท่งข้าวพวง	449	4748II	9660	00	1:4000	59	0-1-52	1,000
7564	เชียงใหม่	ท่งข้าวพวง	455	4748II	9456	00	1:4000	5	3-2-28	250
7565	เชียงใหม่	ท่งข้าวพวง	456	4748II	9456	00	1:4000	7	3-1-98	250
7592	เชียงใหม่	ท่งข้าวพวง	457	4748II	9456	00	1:4000	8	3-3-50	250
7725	เชียงใหม่	ท่งข้าวพวง	458	4748II	9456	00	1:4000	2	7-0-37	250
7908	เชียงใหม่	ท่งข้าวพวง	459	4748II	9460	00	1:4000	130	9-1-89	250
7909	เชียงใหม่	ท่งข้าวพวง	460	4748II	9460	00	1:4000	132	1-1-50	250
7910	เชียงใหม่	ท่งข้าวพวง	461	4748II	9460	00	1:4000	127	4-0-51	250
7931	เชียงใหม่	ท่งข้าวพวง	462	4748II	9460	00	1:4000	129	4-0-46	250
8015	เชียงใหม่	ท่งข้าวพวง	1512	4748II	9458	00	1:4000	11	5-0-60	250
8016	เชียงใหม่	ท่งข้าวพวง	1513	4748II	9458	00	1:4000	12	7-1-97	250
8061	เชียงใหม่	ท่งข้าวพวง	2326	4748II	9662	00	1:4000	3	4-0-82	440
8121	เชียงใหม่	ท่งข้าวพวง	463	4748II	9456	00	1:4000	1	6-1-93	250
8157	เชียงใหม่	ท่งข้าวพวง	464	4748II	9456	00	1:4000	3	4-3-40	250
8178	เชียงใหม่	ท่งข้าวพวง	466	4748II	9462	00	1:4000	193	0-1-18	250
8179	เชียงใหม่	ท่งข้าวพวง	467	4748II	9462	00	1:4000	191	1-3-25	250
8180	เชียงใหม่	ท่งข้าวพวง	468	4748II	9462	00	1:4000	194	0-3-76	250
8277	เชียงใหม่	ท่งข้าวพวง	1547	4748II	9660	00	1:4000	15	0-0-99	1,000
8283	เชียงใหม่	ท่งข้าวพวง	1551	4748II	9660	00	1:4000	33	3-2-76.70	250
8285	เชียงใหม่	ท่งข้าวพวง	2314	4748II	9660	00	1:4000	43	3-2-73	250

มีผลบังคับใช้ตั้งแต่วันที่

1 มกราคม พ.ศ. 2561

รอบบัญชี พ.ศ. 2559 - 2562

บัญชีกำหนดราคาประเมินทุนทรัพย์ที่ดิน

ในการจดทะเบียนสิทธิและนิติกรรมเกี่ยวกับอสังหาริมทรัพย์

เทศบาลตำบล ท่งข้าวพวง

อำเภอ เชียงดาว

จังหวัด เชียงใหม่

หน้า 27

โฉนดที่ดินเลขที่	อำเภอ	ตำบล	หน้าสำรวจ	เครื่องหมายที่ดินระบบพิกัดฉาก ยู ที เอ็ม/ ศูนย์กำเนิด					เนื้อที่ (ไร่-งาน-ตร.วา)	ราคาประเมิน (บาท ต่อ ตร.วา)
				แผนที่ภูมิประเทศ	ระวาง	แผ่น	มาตราส่วน	เลขที่ดิน		
8286	เชียงใหม่	ท่งข้าวพวง	1532	4748II	9660	00	1:4000	49	1-1-70	440
8287	เชียงใหม่	ท่งข้าวพวง	1533	4748II	9660	00	1:4000	52	2-1-29	440
8357	เชียงใหม่	ท่งข้าวพวง	522	4748II	9658	00	1:4000	1	4-0-61	250
8358	เชียงใหม่	ท่งข้าวพวง	469	4748II	9660	00	1:4000	31	3-3-44	380
8359	เชียงใหม่	ท่งข้าวพวง	470	4748II	9660	00	1:4000	32	2-2-43	250
8360	เชียงใหม่	ท่งข้าวพวง	471	4748II	9660	00	1:4000	44	1-0-86	250
8361	เชียงใหม่	ท่งข้าวพวง	472	4748II	9660	00	1:4000	53	2-1-19	330
8362	เชียงใหม่	ท่งข้าวพวง	473	4748II	9660	00	1:4000	56	2-1-85	440
8363	เชียงใหม่	ท่งข้าวพวง	474	4748II	9660	00	1:4000	57	2-0-36	440
8364	เชียงใหม่	ท่งข้าวพวง	475	4747I	9652	00	1:4000	588	2-2-40	250
8368	เชียงใหม่	ท่งข้าวพวง	479	4748II	9462	00	1:4000	175	4-3-89	250
8369	เชียงใหม่	ท่งข้าวพวง	480	4748II	9462	00	1:4000	192	0-1-80	250
8370	เชียงใหม่	ท่งข้าวพวง	481	4748II	9462	00	1:4000	212	0-1-42	250
8371	เชียงใหม่	ท่งข้าวพวง	482	4748II	9460	00	1:4000	99	7-2-56	250
8372	เชียงใหม่	ท่งข้าวพวง	483	4748II	9460	00	1:4000	104	3-0-50	250
8373	เชียงใหม่	ท่งข้าวพวง	484	4748II	9460	00	1:4000	106	8-1-21	250
8374	เชียงใหม่	ท่งข้าวพวง	485	4748II	9460	00	1:4000	122	4-0-45	250
8375	เชียงใหม่	ท่งข้าวพวง	486	4748II	9460	00	1:4000	123	3-2-53	250
8376	เชียงใหม่	ท่งข้าวพวง	487	4748II	9460	00	1:4000	126	1-2-30	250
8377	เชียงใหม่	ท่งข้าวพวง	488	4748II	9460	00	1:4000	137	2-1-37	250

มีผลบังคับใช้ตั้งแต่วันที่

1 มกราคม พ.ศ. 2561

รอบบัญชี พ.ศ. 2559 - 2562

บัญชีกำหนดราคาประเมินทุนทรัพย์ที่ดิน

ในการจดทะเบียนสิทธิและนิติกรรมเกี่ยวกับอสังหาริมทรัพย์

เทศบาลตำบล ท่งข้าวพวง

อำเภอ เชียงดาว

จังหวัด เชียงใหม่

หน้า 28

โฉนดที่ดินเลขที่	อำเภอ	ตำบล	หน้าสำรวจ	เครื่องหมายที่ดินระบบพิกัดฉาก ยู ที เอ็ม/ ศูนย์กำเนิด					เนื้อที่ (ไร่-งาน-ตร.วา)	ราคาประเมิน (บาท ต่อ ตร.วา)
				แผนที่ภูมิประเทศ	ระวาง	แผ่น	มาตราส่วน	เลขที่ดิน		
8378	เชียงใหม่	ท่งข้าวพวง	489	4748II	9460	00	1:4000	138	1-2-97	250
8379	เชียงใหม่	ท่งข้าวพวง	490	4748II	9460	00	1:4000	151	6-0-79	250
8380	เชียงใหม่	ท่งข้าวพวง	491	4748II	9460	00	1:4000	179	2-2-63	250
8381	เชียงใหม่	ท่งข้าวพวง	492	4748II	9460	00	1:4000	180	1-0-93	250
8382	เชียงใหม่	ท่งข้าวพวง	493	4748II	9460	00	1:4000	181	2-0-91	250
8383	เชียงใหม่	ท่งข้าวพวง	494	4748II	9460	00	1:4000	182	2-1-35	250
8384	เชียงใหม่	ท่งข้าวพวง	495	4748II	9460	00	1:4000	183	2-0-18	250
8385	เชียงใหม่	ท่งข้าวพวง	496	4748II	9460	00	1:4000	192	5-0-57	250
8386	เชียงใหม่	ท่งข้าวพวง	497	4748II	9462	00	1:4000	139	1-3-6	250
8387	เชียงใหม่	ท่งข้าวพวง	498	4748II	9462	00	1:4000	157	0-1-60	250
8388	เชียงใหม่	ท่งข้าวพวง	499	4748II	9462	00	1:4000	159	0-3-10	250
8389	เชียงใหม่	ท่งข้าวพวง	500	4748II	9462	00	1:4000	161	1-0-30	250
8390	เชียงใหม่	ท่งข้าวพวง	501	4748II	9462	00	1:4000	162	0-2-38	250
8391	เชียงใหม่	ท่งข้าวพวง	502	4748II	9462	00	1:4000	163	0-1-36	250
8392	เชียงใหม่	ท่งข้าวพวง	503	4748II	9462	00	1:4000	168	2-1-74	250
8393	เชียงใหม่	ท่งข้าวพวง	504	4748II	9462	00	1:4000	170	3-3-35	250
8394	เชียงใหม่	ท่งข้าวพวง	505	4748II	9462	00	1:4000	171	4-3-9	250
8395	เชียงใหม่	ท่งข้าวพวง	506	4748II	9462	00	1:4000	184	2-0-16	250
8396	เชียงใหม่	ท่งข้าวพวง	507	4748II	9462	00	1:4000	185	1-2-15	250
8397	เชียงใหม่	ท่งข้าวพวง	508	4748II	9462	00	1:4000	187	2-3-39	250

มีผลบังคับใช้ตั้งแต่วันที่

1 มกราคม พ.ศ. 2561

รอบบัญชี พ.ศ. 2559 - 2562

บัญชีกำหนดราคาประเมินทุนทรัพย์ที่ดิน

ในการจดทะเบียนสิทธิและนิติกรรมเกี่ยวกับอสังหาริมทรัพย์

เทศบาลตำบล ท่งข้าวพวง

อำเภอ เชียงดาว

จังหวัด เชียงใหม่

หน้า 29

โฉนดที่ดินเลขที่	อำเภอ	ตำบล	หน้าสำรวจ	เครื่องหมายที่ดินระบบพิกัดฉาก ยู ที เอ็ม/ ศูนย์กำเนิด					เนื้อที่ (ไร่-งาน-ตร.วา)	ราคาประเมิน (บาท ต่อ ตร.วา)
				แผนที่ภูมิประเทศ	ระวาง	แผ่น	มาตราส่วน	เลขที่ดิน		
8398	เชียงใหม่	ท่งข้าวพวง	509	4748II	9462	00	1:4000	188	3-0-38	250
8399	เชียงใหม่	ท่งข้าวพวง	510	4748II	9462	00	1:4000	197	2-0-67	250
8400	เชียงใหม่	ท่งข้าวพวง	511	4748II	9462	00	1:4000	204	1-2-89	440
8401	เชียงใหม่	ท่งข้าวพวง	512	4748II	9462	00	1:4000	206	3-1-15	880
8402	เชียงใหม่	ท่งข้าวพวง	513	4748II	9462	00	1:4000	207	1-1-59	1,000
8403	เชียงใหม่	ท่งข้าวพวง	514	4748II	9462	00	1:4000	208	0-3-51	1,000
8404	เชียงใหม่	ท่งข้าวพวง	515	4748II	9462	00	1:4000	210	1-2-48	500
8405	เชียงใหม่	ท่งข้าวพวง	516	4748II	9462	00	1:4000	211	0-1-78	330
8406	เชียงใหม่	ท่งข้าวพวง	517	4748II	9462	00	1:4000	228	1-1-46	500
8407	เชียงใหม่	ท่งข้าวพวง	518	4748II	9462	00	1:4000	229	0-3-0	500
8408	เชียงใหม่	ท่งข้าวพวง	519	4748II	9462	00	1:4000	230	2-2-64	440
8409	เชียงใหม่	ท่งข้าวพวง	520	4748II	9660	00	1:4000	41	3-0-26	440
8410	เชียงใหม่	ท่งข้าวพวง	521	4748II	9660	00	1:4000	65	1-1-73.70	250
9005	เชียงใหม่	ท่งข้าวพวง	523	4748II	9660	00	1:4000	61	12-0-96	330
9006	เชียงใหม่	ท่งข้าวพวง	524	4748II	9660	00	1:4000	60	8-3-43	250
9007	เชียงใหม่	ท่งข้าวพวง	525	4748II	9460	00	1:4000	145	3-3-54	250
9017	เชียงใหม่	ท่งข้าวพวง	526	4748II	9660	00	1:4000	51	2-0-84	880
9021	เชียงใหม่	ท่งข้าวพวง	527	4748II	9460	00	1:4000	174	1-3-64	250
9078	เชียงใหม่	ท่งข้าวพวง	528	4748II	9460	00	1:4000	206	2-0-98	250
9079	เชียงใหม่	ท่งข้าวพวง	529	4748II	9460	00	1:4000	203	3-0-8	250

มีผลบังคับใช้ตั้งแต่วันที่

1 มกราคม พ.ศ. 2561

รอบบัญชี พ.ศ. 2559 - 2562

บัญชีกำหนดราคาประเมินทุนทรัพย์ที่ดิน

ในการจดทะเบียนสิทธิและนิติกรรมเกี่ยวกับอสังหาริมทรัพย์

เทศบาลตำบล ท่งข้าวพวง

อำเภอ เชียงดาว

จังหวัด เชียงใหม่

หน้า 30

โฉนดที่ดินเลขที่	อำเภอ	ตำบล	หน้าสำรวจ	เครื่องหมายที่ดินระบบพิกัดฉาก ยู ที เอ็ม/ ศูนย์กำเนิด					เนื้อที่ (ไร่-งาน-ตร.วา)	ราคาประเมิน (บาท ต่อ ตร.วา)
				แผนที่ภูมิประเทศ	ระวาง	แผ่น	มาตราส่วน	เลขที่ดิน		
9080	เชียงใหม่	ท่งข้าวพวง	530	4748II	9460	00	1:4000	207	2-2-22	250
9081	เชียงใหม่	ท่งข้าวพวง	531	4748II	9460	00	1:4000	202	1-3-36	250
9082	เชียงใหม่	ท่งข้าวพวง	532	4748II	9460	00	1:4000	204	4-3-63	250
9083	เชียงใหม่	ท่งข้าวพวง	533	4748II	9458	00	1:4000	14	6-3-28	250
9084	เชียงใหม่	ท่งข้าวพวง	534	4748II	9458	00	1:4000	15	1-3-51	250
9090	เชียงใหม่	ท่งข้าวพวง	535	4748II	9660	00	1:4000	21	3-0-13	440
9106	เชียงใหม่	ท่งข้าวพวง	549	4748II	9460	00	1:4000	194	2-1-16	440
9109	เชียงใหม่	ท่งข้าวพวง	565	4748II	9460	00	1:4000	97	5-3-88	250
9110	เชียงใหม่	ท่งข้าวพวง	566	4748II	9460	00	1:4000	98	8-1-8	250
9111	เชียงใหม่	ท่งข้าวพวง	567	4748II	9460	00	1:4000	105	5-2-90	250
9112	เชียงใหม่	ท่งข้าวพวง	568	4748II	9460	00	1:4000	108	5-1-97	250
9113	เชียงใหม่	ท่งข้าวพวง	569	4748II	9460	00	1:4000	110	5-2-59	250
9114	เชียงใหม่	ท่งข้าวพวง	570	4748II	9460	00	1:4000	111	4-0-69	250
9115	เชียงใหม่	ท่งข้าวพวง	571	4748II	9460	00	1:4000	112	4-0-69	250
9116	เชียงใหม่	ท่งข้าวพวง	572	4748II	9460	00	1:4000	115	10-1-37	250
9117	เชียงใหม่	ท่งข้าวพวง	573	4748II	9460	00	1:4000	116	0-1-90	250
9118	เชียงใหม่	ท่งข้าวพวง	574	4748II	9460	00	1:4000	117	5-1-53	250
9119	เชียงใหม่	ท่งข้าวพวง	575	4748II	9460	00	1:4000	119	1-2-14	250
9120	เชียงใหม่	ท่งข้าวพวง	576	4748II	9460	00	1:4000	128	3-1-85	250
9121	เชียงใหม่	ท่งข้าวพวง	577	4748II	9460	00	1:4000	135	5-0-8	250

มีผลบังคับใช้ตั้งแต่วันที่

1 มกราคม พ.ศ. 2561

รอบบัญชี พ.ศ. 2559 - 2562

บัญชีกำหนดราคาประเมินทุนทรัพย์ที่ดิน

ในการจดทะเบียนสิทธิและนิติกรรมเกี่ยวกับอสังหาริมทรัพย์

เทศบาลตำบล ท่งข้าวพวง

อำเภอ เชียงดาว

จังหวัด เชียงใหม่

หน้า 31

โฉนดที่ดินเลขที่	อำเภอ	ตำบล	หน้าสำรวจ	เครื่องหมายที่ดินระบบพิกัดฉาก ยู ที เอ็ม/ ศูนย์กำเนิด					เนื้อที่ (ไร่-งาน-ตร.วา)	ราคาประเมิน (บาท ต่อ ตร.วา)
				แผนที่ภูมิประเทศ	ระวาง	แผ่น	มาตราส่วน	เลขที่ดิน		
9122	เชียงใหม่	ท่งข้าวพวง	578	4748II	9460	00	1:4000	139	2-3-25	250
9123	เชียงใหม่	ท่งข้าวพวง	579	4748II	9460	00	1:4000	140	2-3-48	250
9124	เชียงใหม่	ท่งข้าวพวง	580	4748II	9460	00	1:4000	141	1-3-49	250
9125	เชียงใหม่	ท่งข้าวพวง	581	4748II	9460	00	1:4000	142	0-2-1	250
9126	เชียงใหม่	ท่งข้าวพวง	582	4748II	9460	00	1:4000	143	0-1-81	250
9127	เชียงใหม่	ท่งข้าวพวง	583	4748II	9460	00	1:4000	144	0-2-12	250
9128	เชียงใหม่	ท่งข้าวพวง	584	4748II	9658	00	1:4000	10	4-0-13	250
9129	เชียงใหม่	ท่งข้าวพวง	585	4748II	9660	00	1:4000	11	4-3-60	380
9130	เชียงใหม่	ท่งข้าวพวง	586	4748II	9660	00	1:4000	19	2-2-59	440
9131	เชียงใหม่	ท่งข้าวพวง	587	4748II	9660	00	1:4000	20	1-1-55	500
9134	เชียงใหม่	ท่งข้าวพวง	590	4748II	9660	00	1:4000	45	6-2-78	380
9135	เชียงใหม่	ท่งข้าวพวง	591	4748II	9660	00	1:4000	46	3-2-66	630
9136	เชียงใหม่	ท่งข้าวพวง	592	4748II	9660	00	1:4000	47	1-2-65	330
9137	เชียงใหม่	ท่งข้าวพวง	593	4748II	9660	00	1:4000	48	2-3-82	330
9138	เชียงใหม่	ท่งข้าวพวง	594	4748II	9660	00	1:4000	54	13-2-65	380
9139	เชียงใหม่	ท่งข้าวพวง	595	4748II	9660	00	1:4000	55	0-1-64	500
9141	เชียงใหม่	ท่งข้าวพวง	597	4748II	9456	00	1:4000	4	3-2-56	250
9142	เชียงใหม่	ท่งข้าวพวง	598	4748II	9456	00	1:4000	10	4-3-83	250
9143	เชียงใหม่	ท่งข้าวพวง	599	4748II	9458	00	1:4000	10	4-2-89	250
9144	เชียงใหม่	ท่งข้าวพวง	600	4748II	9462	00	1:4000	165	11-2-16	250

มีผลบังคับใช้ตั้งแต่วันที่

1 มกราคม พ.ศ. 2561

รอบบัญชี พ.ศ. 2559 - 2562

บัญชีกำหนดราคาประเมินทุนทรัพย์ที่ดิน

ในการจดทะเบียนสิทธิและนิติกรรมเกี่ยวกับอสังหาริมทรัพย์

เทศบาลตำบล ท่งข้าวพวง

อำเภอ เชียงดาว

จังหวัด เชียงใหม่

หน้า 32

โฉนดที่ดินเลขที่	อำเภอ	ตำบล	หน้าสำรวจ	เครื่องหมายที่ดินระบบพิกัดฉาก ยู ที เอ็ม/ ศูนย์กำเนิด					เนื้อที่ (ไร่-งาน-ตร.วา)	ราคาประเมิน (บาท ต่อ ตร.วา)
				แผนที่ภูมิประเทศ	ระวาง	แผ่น	มาตราส่วน	เลขที่ดิน		
9145	เชียงใหม่	ท่งข้าวพวง	601	4748II	9462	00	1:4000	166	3-1-3	250
9146	เชียงใหม่	ท่งข้าวพวง	602	4748II	9462	00	1:4000	167	0-3-84	250
9147	เชียงใหม่	ท่งข้าวพวง	603	4748II	9462	00	1:4000	169	4-0-86	250
9148	เชียงใหม่	ท่งข้าวพวง	659	4748II	9462	00	1:4000	240	3-0-7	250
9149	เชียงใหม่	ท่งข้าวพวง	605	4748II	9462	00	1:4000	186	1-3-60	250
9150	เชียงใหม่	ท่งข้าวพวง	606	4748II	9462	00	1:4000	195	3-1-57	250
9151	เชียงใหม่	ท่งข้าวพวง	607	4748II	9462	00	1:4000	200	4-2-4	250
9152	เชียงใหม่	ท่งข้าวพวง	608	4748II	9462	00	1:4000	201	12-1-68	250
9153	เชียงใหม่	ท่งข้าวพวง	609	4748II	9462	00	1:4000	222	4-1-97	250
9154	เชียงใหม่	ท่งข้าวพวง	610	4748II	9462	00	1:4000	223	5-3-88	250
9156	เชียงใหม่	ท่งข้าวพวง	612	4748II	9460	00	1:4000	100	3-2-36	250
9158	เชียงใหม่	ท่งข้าวพวง	614	4748II	9460	00	1:4000	159	0-3-0	250
9159	เชียงใหม่	ท่งข้าวพวง	615	4748II	9462	00	1:4000	231	4-3-69	330
9160	เชียงใหม่	ท่งข้าวพวง	616	4748II	9456	00	1:4000	13	4-2-73	250
9161	เชียงใหม่	ท่งข้าวพวง	617	4748II	9462	00	1:4000	183	4-0-68	250
9162	เชียงใหม่	ท่งข้าวพวง	618	4748II	9462	00	1:4000	189	6-2-24	250
9163	เชียงใหม่	ท่งข้าวพวง	619	4747I	9654	00	1:4000	96	0-3-76	250
9164	เชียงใหม่	ท่งข้าวพวง	620	4748II	9660	00	1:4000	12	4-0-17	380
9165	เชียงใหม่	ท่งข้าวพวง	621	4748II	9660	00	1:4000	28	0-2-46	500
9166	เชียงใหม่	ท่งข้าวพวง	622	4748II	9462	00	1:4000	196	8-3-32	250

มีผลบังคับใช้ตั้งแต่วันที่

1 มกราคม พ.ศ. 2561

รอบบัญชี พ.ศ. 2559 - 2562

บัญชีกำหนดราคาประเมินทุนทรัพย์ที่ดิน

ในการจดทะเบียนสิทธิและนิติกรรมเกี่ยวกับอสังหาริมทรัพย์

เทศบาลตำบล ท่งข้าวพวง

อำเภอ เชียงดาว

จังหวัด เชียงใหม่

หน้า 33

โฉนดที่ดินเลขที่	อำเภอ	ตำบล	หน้าสำรวจ	เครื่องหมายที่ดินระบบพิกัดฉาก ยู ที เอ็ม/ ศูนย์กำเนิด					เนื้อที่ (ไร่-งาน-ตร.วา)	ราคาประเมิน (บาท ต่อ ตร.วา)
				แผนที่ภูมิประเทศ	ระวาง	แผ่น	มาตราส่วน	เลขที่ดิน		
9167	เชียงใหม่	ท่งข้าวพวง	623	4748II	9660	00	1:4000	23	0-3-81	1,000
9168	เชียงใหม่	ท่งข้าวพวง	624	4748II	9660	00	1:4000	24	0-0-83	1,000
9169	เชียงใหม่	ท่งข้าวพวง	625	4748II	9460	00	1:4000	200	4-0-94	250
9170	เชียงใหม่	ท่งข้าวพวง	626	4748II	9460	00	1:4000	133	6-1-83	250
9171	เชียงใหม่	ท่งข้าวพวง	627	4748II	9460	00	1:4000	134	0-3-72	250
9172	เชียงใหม่	ท่งข้าวพวง	628	4748II	9460	00	1:4000	161	1-1-25	250
9173	เชียงใหม่	ท่งข้าวพวง	629	4748II	9660	00	1:4000	63	0-0-96	250
9174	เชียงใหม่	ท่งข้าวพวง	630	4748II	9456	00	1:4000	6	5-1-28	250
9175	เชียงใหม่	ท่งข้าวพวง	631	4748II	9456	00	1:4000	9	3-3-9	250
9176	เชียงใหม่	ท่งข้าวพวง	632	4748II	9460	00	1:4000	155	6-3-91	250
9177	เชียงใหม่	ท่งข้าวพวง	633	4748II	9460	00	1:4000	156	1-0-86	250
9178	เชียงใหม่	ท่งข้าวพวง	634	4748II	9460	00	1:4000	157	0-2-97	250
9179	เชียงใหม่	ท่งข้าวพวง	635	4748II	9460	00	1:4000	158	1-1-62	250
9180	เชียงใหม่	ท่งข้าวพวง	636	4748II	9460	00	1:4000	160	1-3-49	250
9181	เชียงใหม่	ท่งข้าวพวง	637	4748II	9460	00	1:4000	162	1-2-88	250
9182	เชียงใหม่	ท่งข้าวพวง	638	4748II	9460	00	1:4000	163	2-3-47	250
9183	เชียงใหม่	ท่งข้าวพวง	639	4748II	9460	00	1:4000	164	10-3-57	250
9184	เชียงใหม่	ท่งข้าวพวง	640	4748II	9460	00	1:4000	173	4-1-79	250
9185	เชียงใหม่	ท่งข้าวพวง	641	4748II	9460	00	1:4000	191	5-3-42	250
9186	เชียงใหม่	ท่งข้าวพวง	642	4748II	9460	00	1:4000	196	0-3-62	250

มีผลบังคับใช้ตั้งแต่วันที่

1 มกราคม พ.ศ. 2561

รอบบัญชี พ.ศ. 2559 - 2562

บัญชีกำหนดราคาประเมินทุนทรัพย์ที่ดิน

ในการจดทะเบียนสิทธิและนิติกรรมเกี่ยวกับอสังหาริมทรัพย์

เทศบาลตำบล ท่งข้าวพวง

อำเภอ เชียงดาว

จังหวัด เชียงใหม่

หน้า 34

โฉนดที่ดินเลขที่	อำเภอ	ตำบล	หน้าสำรวจ	เครื่องหมายที่ดินระบบพิกัดฉาก ยู ที เอ็ม/ ศูนย์กำเนิด					เนื้อที่ (ไร่-งาน-ตร.วา)	ราคาประเมิน (บาท ต่อ ตร.วา)
				แผนที่ภูมิประเทศ	ระวาง	แผ่น	มาตราส่วน	เลขที่ดิน		
9187	เชียงใหม่	ท่งข้าวพวง	643	4748II	9460	00	1:4000	201	1-1-87	250
9188	เชียงใหม่	ท่งข้าวพวง	644	4748II	9460	00	1:4000	101	1-3-41	250
9189	เชียงใหม่	ท่งข้าวพวง	645	4748II	9460	00	1:4000	102	4-0-71	250
9366	เชียงใหม่	ท่งข้าวพวง	655	4747I	9654	00	1:4000	117	4-2-16	250
9367	เชียงใหม่	ท่งข้าวพวง	653	4747I	9654	00	1:4000	118	5-0-83	250
9368	เชียงใหม่	ท่งข้าวพวง	654	4747I	9654	00	1:4000	119	2-3-8.90	250
10336	เชียงใหม่	ท่งข้าวพวง	2263	4748II	9462	00	1:4000	313	1-2-28	250
10370	เชียงใหม่	ท่งข้าวพวง	536	4748II	9460	16	1:1000	214	0-1-10	500
10391	เชียงใหม่	ท่งข้าวพวง	651	4748II	9460	12	1:1000	215	0-0-50	500
10392	เชียงใหม่	ท่งข้าวพวง	652	4748II	9460	12	1:1000	216	0-0-76.10	500
10474	เชียงใหม่	ท่งข้าวพวง	661	4748II	9462	00	1:4000	242	4-2-88	440
10475	เชียงใหม่	ท่งข้าวพวง	662	4748II	9460	00	1:4000	219	5-3-15	330
10499	เชียงใหม่	ท่งข้าวพวง	666	4748II	9462	08	1:1000	1	0-1-46.80	500
10570	เชียงใหม่	ท่งข้าวพวง	667	4748II	9462	12	1:1000	2	0-0-83.20	500
10571	เชียงใหม่	ท่งข้าวพวง	668	4748II	9462	12	1:1000	3	0-1-11	250
10572	เชียงใหม่	ท่งข้าวพวง	669	4748II	9462	12	1:1000	4	0-0-64.30	250
10573	เชียงใหม่	ท่งข้าวพวง	670	4748II	9462	12	1:1000	5	0-0-56.50	250
10587	เชียงใหม่	ท่งข้าวพวง	671	4748II	9462	12	1:1000	6	8-0-23.90	380
10588	เชียงใหม่	ท่งข้าวพวง	672	4748II	9462	12	1:1000	7	0-2-96.20	500
11259	เชียงใหม่	ท่งข้าวพวง	665	4748II	9460	00	1:4000	220	4-1-13	250

มีผลบังคับใช้ตั้งแต่วันที่

1 มกราคม พ.ศ. 2561

รอบบัญชี พ.ศ. 2559 - 2562

บัญชีกำหนดราคาประเมินทุนทรัพย์ที่ดิน

ในการจดทะเบียนสิทธิและนิติกรรมเกี่ยวกับอสังหาริมทรัพย์

เทศบาลตำบล ท่งข้าวพวง

อำเภอ เชียงดาว

จังหวัด เชียงใหม่

หน้า 35

โฉนดที่ดินเลขที่	อำเภอ	ตำบล	หน้าสำรวจ	เครื่องหมายที่ดินระบบพิกัดฉาก ยู ที เอ็ม/ ศูนย์กำเนิด					เนื้อที่ (ไร่-งาน-ตร.วา)	ราคาประเมิน (บาท ต่อ ตร.วา)
				แผนที่ภูมิประเทศ	ระวาง	แผ่น	มาตราส่วน	เลขที่ดิน		
11263	เชียงใหม่	ท่งข้าวพวง	673	4748II	9462	00	1:4000	243	1-2-69	250
11264	เชียงใหม่	ท่งข้าวพวง	674	4748II	9462	00	1:4000	244	1-3-96	250
11404	เชียงใหม่	ท่งข้าวพวง	682	4748II	9462	04	1:1000	27	1-1-11	880
11409	เชียงใหม่	ท่งข้าวพวง	683	4748II	9462	00	1:4000	245	9-2-29	540
11421	เชียงใหม่	ท่งข้าวพวง	685	4748II	9660	00	1:4000	70	3-0-0	250
11423	เชียงใหม่	ท่งข้าวพวง	684	4748II	9660	00	1:4000	69	1-3-10	330
11452	เชียงใหม่	ท่งข้าวพวง	687	4748II	9462	08	1:1000	2	0-0-39	500
11508	เชียงใหม่	ท่งข้าวพวง	688	4748II	9456	00	1:4000	18	19-0-36	250
11509	เชียงใหม่	ท่งข้าวพวง	691	4748II	9456	00	1:4000	21	2-0-1	250
11510	เชียงใหม่	ท่งข้าวพวง	689	4748II	9456	00	1:4000	19	2-3-19	250
11511	เชียงใหม่	ท่งข้าวพวง	690	4748II	9456	00	1:4000	20	1-2-76	250
11546	เชียงใหม่	ท่งข้าวพวง	731	4748II	9660	00	1:4000	85	0-0-81	1,000
11591	เชียงใหม่	ท่งข้าวพวง	686	4748II	9462	00	1:4000	246	25-2-74	540
11620	เชียงใหม่	ท่งข้าวพวง	740	4748II	9456	00	1:4000	29	5-2-78	250
11635	เชียงใหม่	ท่งข้าวพวง	738	4748II	9456	00	1:4000	27	3-2-11	250
11636	เชียงใหม่	ท่งข้าวพวง	739	4748II	9456	00	1:4000	28	2-3-78	250
11642	เชียงใหม่	ท่งข้าวพวง	694	4748II	9660	00	1:4000	71	0-1-27	1,000
11643	เชียงใหม่	ท่งข้าวพวง	696	4748II	9462	00	1:4000	247	11-0-37	750
11644	เชียงใหม่	ท่งข้าวพวง	695	4748II	9660	00	1:4000	72	5-3-72	880
11645	เชียงใหม่	ท่งข้าวพวง	698	4748II	9660	00	1:4000	74	2-1-95	440

มีผลบังคับใช้ตั้งแต่วันที่

1 มกราคม พ.ศ. 2561

รอบบัญชี พ.ศ. 2559 - 2562

บัญชีกำหนดราคาประเมินทุนทรัพย์ที่ดิน

ในการจดทะเบียนสิทธิและนิติกรรมเกี่ยวกับอสังหาริมทรัพย์

เทศบาลตำบล ท่งข้าวพวง

อำเภอ เชียงดาว

จังหวัด เชียงใหม่

หน้า 36

โฉนดที่ดินเลขที่	อำเภอ	ตำบล	หน้าสำรวจ	เครื่องหมายที่ดินระบบพิกัดฉาก ยู ที เอ็ม/ ศูนย์กำเนิด					เนื้อที่ (ไร่-งาน-ตร.วา)	ราคาประเมิน (บาท ต่อ ตร.วา)
				แผนที่ภูมิประเทศ	ระวาง	แผ่น	มาตราส่วน	เลขที่ดิน		
11646	เชียงใหม่	ท่งข้าวพวง	697	4748II	9660	00	1:4000	73	0-2-81	500
11647	เชียงใหม่	ท่งข้าวพวง	700	4748II	9458	00	1:4000	17	4-0-22	1,000
11648	เชียงใหม่	ท่งข้าวพวง	699	4748II	9458	00	1:4000	16	2-0-20	250
11659	เชียงใหม่	ท่งข้าวพวง	704	4748II	9656	00	1:4000	4	1-1-75	1,000
11677	เชียงใหม่	ท่งข้าวพวง	711	4748II	9660	00	1:4000	76	0-2-79	440
11681	เชียงใหม่	ท่งข้าวพวง	705	4748II	9656	00	1:4000	5	15-3-29	530
11683	เชียงใหม่	ท่งข้าวพวง	719	4748II	9458	00	1:4000	18	5-1-3	440
11685	เชียงใหม่	ท่งข้าวพวง	724	4748II	9660	00	1:4000	82	7-0-90	380
11686	เชียงใหม่	ท่งข้าวพวง	723	4748II	9660	00	1:4000	81	4-2-95	380
11687	เชียงใหม่	ท่งข้าวพวง	725	4748II	9660	00	1:4000	83	4-0-85	880
11688	เชียงใหม่	ท่งข้าวพวง	727	4748II	9658	00	1:4000	17	1-1-41	500
11689	เชียงใหม่	ท่งข้าวพวง	726	4748II	9658	00	1:4000	16	0-1-39	500
11690	เชียงใหม่	ท่งข้าวพวง	709	4748II	9460	00	1:4000	221	2-0-28	880
11696	เชียงใหม่	ท่งข้าวพวง	714	4748II	9658	00	1:4000	12	0-3-12	500
11697	เชียงใหม่	ท่งข้าวพวง	717	4748II	9658	00	1:4000	15	0-1-10	500
11698	เชียงใหม่	ท่งข้าวพวง	716	4748II	9658	00	1:4000	14	0-2-48	500
11699	เชียงใหม่	ท่งข้าวพวง	718	4748II	9660	00	1:4000	78	1-0-76	1,000
11703	เชียงใหม่	ท่งข้าวพวง	715	4748II	9660	00	1:4000	79	2-3-29	500
11704	เชียงใหม่	ท่งข้าวพวง	713	4748II	9658	00	1:4000	11	2-3-68	1,000
11707	เชียงใหม่	ท่งข้าวพวง	729	4748II	9660	00	1:4000	84	3-0-69	1,000

มีผลบังคับใช้ตั้งแต่วันที่

1 มกราคม พ.ศ. 2561

รอบบัญชี พ.ศ. 2559 - 2562

บัญชีกำหนดราคาประเมินทุนทรัพย์ที่ดิน

ในการจดทะเบียนสิทธิและนิติกรรมเกี่ยวกับอสังหาริมทรัพย์

เทศบาลตำบล ท่งข้าวพวง

อำเภอ เชียงดาว

จังหวัด เชียงใหม่

หน้า 37

โฉนดที่ดินเลขที่	อำเภอ	ตำบล	หน้าสำรวจ	เครื่องหมายที่ดินระบบพิกัดฉาก ยู ที เอ็ม/ ศูนย์กำเนิด					เนื้อที่ (ไร่-งาน-ตร.วา)	ราคาประเมิน (บาท ต่อ ตร.วา)
				แผนที่ภูมิประเทศ	ระวาง	แผ่น	มาตราส่วน	เลขที่ดิน		
11713	เชียงใหม่	ท่งข้าวพวง	735	4748II	9656	00	1:4000	6	6-2-68	630
11716	เชียงใหม่	ท่งข้าวพวง	736	4748II	9656	00	1:4000	7	2-2-72	880
11717	เชียงใหม่	ท่งข้าวพวง	722	4748II	9660	00	1:4000	80	4-3-11	250
11720	เชียงใหม่	ท่งข้าวพวง	741	4748II	9656	00	1:4000	9	3-2-86	880
11721	เชียงใหม่	ท่งข้าวพวง	743	4748II	9656	00	1:4000	11	0-1-24	500
11722	เชียงใหม่	ท่งข้าวพวง	742	4748II	9656	00	1:4000	10	0-1-48	1,000
11736	เชียงใหม่	ท่งข้าวพวง	692	4748II	9456	00	1:4000	22	1-2-84	250
11737	เชียงใหม่	ท่งข้าวพวง	693	4748II	9456	00	1:4000	23	2-3-57	250
11739	เชียงใหม่	ท่งข้าวพวง	648	4748II	9456	00	1:4000	14	13-1-61	330
11748	เชียงใหม่	ท่งข้าวพวง	730	4748II	9262	00	1:4000	7	0-2-16	380
11749	เชียงใหม่	ท่งข้าวพวง	720	4748II	9460	00	1:4000	223	1-2-23	1,000
11785	เชียงใหม่	ท่งข้าวพวง	748	4748II	9456	00	1:4000	31	10-3-20	750
11787	เชียงใหม่	ท่งข้าวพวง	564	4748II	9662	00	1:4000	2	5-0-10	440
11788	เชียงใหม่	ท่งข้าวพวง	563	4748II	9662	00	1:4000	1	4-3-84.70	440
11790	เชียงใหม่	ท่งข้าวพวง	588	4748II	9660	00	1:4000	22	1-0-62	500
11804	เชียงใหม่	ท่งข้าวพวง	677	4748II	9456	00	1:4000	17	13-3-18	250
11805	เชียงใหม่	ท่งข้าวพวง	676	4748II	9456	00	1:4000	16	1-0-71	250
11926	เชียงใหม่	ท่งข้าวพวง	756	4748II	9462	00	1:4000	250	4-3-69	330
11970	เชียงใหม่	ท่งข้าวพวง	753	4748II	9460	16	1:1000	1	0-1-40	500
11974	เชียงใหม่	ท่งข้าวพวง	703	4748II	9456	00	1:4000	26	20-0-1	250

มีผลบังคับใช้ตั้งแต่วันที่

1 มกราคม พ.ศ. 2561

รอบบัญชี พ.ศ. 2559 - 2562

บัญชีกำหนดราคาประเมินทุนทรัพย์ที่ดิน

ในการจดทะเบียนสิทธิและนิติกรรมเกี่ยวกับอสังหาริมทรัพย์

เทศบาลตำบล ท่งข้าวพวง

อำเภอ เชียงดาว

จังหวัด เชียงใหม่

หน้า 38

โฉนดที่ดินเลขที่	อำเภอ	ตำบล	หน้าสำรวจ	เครื่องหมายที่ดินระบบพิกัดฉาก ยู ที เอ็ม/ ศูนย์กำเนิด					เนื้อที่ (ไร่-งาน-ตร.วา)	ราคาประเมิน (บาท ต่อ ตร.วา)
				แผนที่ภูมิประเทศ	ระวาง	แผ่น	มาตราส่วน	เลขที่ดิน		
11990	เชียงใหม่	ท่งข้าวพวง	708	4748II	9262	00	1:4000	6	3-2-13	330
12009	เชียงใหม่	ท่งข้าวพวง	757	4748II	9456	00	1:4000	33	2-2-52	250
12013	เชียงใหม่	ท่งข้าวพวง	760	4748II	9460	00	1:4000	230	1-0-14	250
12014	เชียงใหม่	ท่งข้าวพวง	761	4748II	9460	00	1:4000	231	1-3-54	250
12037	เชียงใหม่	ท่งข้าวพวง	728	4748II	9658	00	1:4000	18	0-3-77	500
12209	เชียงใหม่	ท่งข้าวพวง	762	4748II	9456	00	1:4000	34	6-2-68	250
12210	เชียงใหม่	ท่งข้าวพวง	706	4748II	9262	00	1:4000	4	2-3-54	330
12211	เชียงใหม่	ท่งข้าวพวง	707	4748II	9262	00	1:4000	5	3-2-19	330
12214	เชียงใหม่	ท่งข้าวพวง	721	4747I	9654	00	1:4000	177	4-0-59	250
12230	เชียงใหม่	ท่งข้าวพวง	763	4748II	9456	00	1:4000	35	8-1-44	250
12271	เชียงใหม่	ท่งข้าวพวง	765	4748II	9462	00	1:4000	252	2-2-95	250
12272	เชียงใหม่	ท่งข้าวพวง	764	4748II	9462	00	1:4000	251	5-1-50	750
12287	เชียงใหม่	ท่งข้าวพวง	737	4748II	9656	00	1:4000	8	1-0-27	880
12308	เชียงใหม่	ท่งข้าวพวง	758	4748II	9656	00	1:4000	15	0-1-41	500
12346	เชียงใหม่	ท่งข้าวพวง	759	4748II	9460	00	1:4000	229	7-3-64	250
12352	เชียงใหม่	ท่งข้าวพวง	754	4748II	9658	00	1:4000	26	1-0-78	250
12367	เชียงใหม่	ท่งข้าวพวง	767	4748II	9460	12	1:1000	1	0-1-91	500
12382	เชียงใหม่	ท่งข้าวพวง	766	4748II	9658	00	1:4000	23	1-1-31	1,000
12429	เชียงใหม่	ท่งข้าวพวง	768	4748II	9658	00	1:4000	24	1-0-47	1,000
12485	เชียงใหม่	ท่งข้าวพวง	770	4748II	9456	00	1:4000	36	2-3-20	250

มีผลบังคับใช้ตั้งแต่วันที่

1 มกราคม พ.ศ. 2561

รอบบัญชี พ.ศ. 2559 - 2562

บัญชีกำหนดราคาประเมินทุนทรัพย์ที่ดิน

ในการจดทะเบียนสิทธิและนิติกรรมเกี่ยวกับอสังหาริมทรัพย์

เทศบาลตำบล ท่งข้าวพวง

อำเภอ เชียงดาว

จังหวัด เชียงใหม่

หน้า 39

โฉนดที่ดินเลขที่	อำเภอ	ตำบล	หน้าสำรวจ	เครื่องหมายที่ดินระบบพิกัดฉาก ยู ที เอ็ม/ ศูนย์กำเนิด					เนื้อที่ (ไร่-งาน-ตร.วา)	ราคาประเมิน (บาท ต่อ ตร.วา)
				แผนที่ภูมิประเทศ	ระวาง	แผ่น	มาตราส่วน	เลขที่ดิน		
12555	เชียงใหม่	ท่งข้าวพวง	773	4748II	9262	00	1:4000	9	9-3-96	250
12601	เชียงใหม่	ท่งข้าวพวง	775	4748II	9460	08	1:1000	24	0-1-16	380
12625	เชียงใหม่	ท่งข้าวพวง	774	4748II	9660	00	1:4000	1	0-0-97	1,000
12668	เชียงใหม่	ท่งข้าวพวง	779	4748II	9660	00	1:4000	3	0-0-58	500
12669	เชียงใหม่	ท่งข้าวพวง	778	4748II	9660	00	1:4000	2	0-0-14	1,000
12680	เชียงใหม่	ท่งข้าวพวง	746	4748II	9660	00	1:4000	86	13-3-70	330
12682	เชียงใหม่	ท่งข้าวพวง	780	4748II	9660	00	1:4000	4	4-3-29	380
12691	เชียงใหม่	ท่งข้าวพวง	782	4748II	9660	00	1:4000	5	2-0-0	750
13209	เชียงใหม่	ท่งข้าวพวง	781	4748II	9456	00	1:4000	37	2-0-45	250
13235	เชียงใหม่	ท่งข้าวพวง	788	4748II	9456	00	1:4000	38	1-3-64	250
13725	เชียงใหม่	ท่งข้าวพวง	800	4748II	9660	00	1:4000	7	0-1-80	1,000
13726	เชียงใหม่	ท่งข้าวพวง	801	4748II	9460	00	1:4000	1	0-0-83	650
13727	เชียงใหม่	ท่งข้าวพวง	802	4748II	9660	00	1:4000	93	3-0-30	250
13728	เชียงใหม่	ท่งข้าวพวง	803	4748II	9660	00	1:4000	9	1-2-0	500
13729	เชียงใหม่	ท่งข้าวพวง	804	4748II	9660	00	1:4000	8	1-1-68	500
13730	เชียงใหม่	ท่งข้าวพวง	805	4748II	9658	00	1:4000	29	0-2-15	500
13731	เชียงใหม่	ท่งข้าวพวง	806	4748II	9658	00	1:4000	28	0-0-95	500
13732	เชียงใหม่	ท่งข้าวพวง	807	4748II	9458	00	1:4000	24	2-2-88	440
13733	เชียงใหม่	ท่งข้าวพวง	808	4748II	9458	00	1:4000	25	2-2-42	440
13734	เชียงใหม่	ท่งข้าวพวง	809	4748II	9458	00	1:4000	23	2-3-77	440

มีผลบังคับใช้ตั้งแต่วันที่

1 มกราคม พ.ศ. 2561

รอบบัญชี พ.ศ. 2559 - 2562

บัญชีกำหนดราคาประเมินทุนทรัพย์ที่ดิน

ในการจดทะเบียนสิทธิและนิติกรรมเกี่ยวกับอสังหาริมทรัพย์

เทศบาลตำบล ท่งข้าวพวง

อำเภอ เชียงดาว

จังหวัด เชียงใหม่

หน้า 40

โฉนดที่ดินเลขที่	อำเภอ	ตำบล	หน้าสำรวจ	เครื่องหมายที่ดินระบบพิกัดฉาก ยู ที เอ็ม/ ศูนย์กำเนิด					เนื้อที่ (ไร่-งาน-ตร.วา)	ราคาประเมิน (บาท ต่อ ตร.วา)
				แผนที่ภูมิประเทศ	ระวาง	แผ่น	มาตราส่วน	เลขที่ดิน		
13780	เชียงใหม่	ท่งข้าวพวง	787	4748II	9262	00	1:4000	10	2-1-24	250
13828	เชียงใหม่	ท่งข้าวพวง	810	4748II	9658	00	1:4000	27	0-2-51	500
13829	เชียงใหม่	ท่งข้าวพวง	811	4748II	9660	00	1:4000	92	0-3-80	440
13830	เชียงใหม่	ท่งข้าวพวง	812	4748II	9660	00	1:4000	34	0-2-21	250
13832	เชียงใหม่	ท่งข้าวพวง	814	4747I	9654	00	1:4000	189	0-3-27	700
13833	เชียงใหม่	ท่งข้าวพวง	815	4748II	9660	00	1:4000	42	0-0-92	500
13834	เชียงใหม่	ท่งข้าวพวง	816	4748II	9660	00	1:4000	91	0-0-66	500
13852	เชียงใหม่	ท่งข้าวพวง	817	4748II	9462	00	1:4000	4	0-2-69	500
13898	เชียงใหม่	ท่งข้าวพวง	789	4748II	9462	00	1:4000	1	11-0-28	250
13901	เชียงใหม่	ท่งข้าวพวง	790	4748II	9462	00	1:4000	2	4-0-95	750
13902	เชียงใหม่	ท่งข้าวพวง	791	4748II	9462	00	1:4000	3	2-3-31	250
13937	เชียงใหม่	ท่งข้าวพวง	750	4748II	9458	00	1:4000	20	1-0-25	500
14145	เชียงใหม่	ท่งข้าวพวง	792	4748II	9262	00	1:4000	11	11-3-12	330
14146	เชียงใหม่	ท่งข้าวพวง	793	4748II	9660	00	1:4000	6	3-2-81	330
14175	เชียงใหม่	ท่งข้าวพวง	749	4748II	9458	00	1:4000	19	0-1-79	250
14205	เชียงใหม่	ท่งข้าวพวง	799	4748II	9262	00	1:4000	17	0-3-21	250
14206	เชียงใหม่	ท่งข้าวพวง	798	4748II	9262	00	1:4000	16	3-3-24	250
14207	เชียงใหม่	ท่งข้าวพวง	794	4748II	9262	00	1:4000	12	4-2-6	250
14208	เชียงใหม่	ท่งข้าวพวง	796	4748II	9262	00	1:4000	14	5-1-21	250
14209	เชียงใหม่	ท่งข้าวพวง	795	4748II	9262	00	1:4000	13	3-0-46	250

มีผลบังคับใช้ตั้งแต่วันที่

1 มกราคม พ.ศ. 2561

รอบบัญชี พ.ศ. 2559 - 2562

บัญชีกำหนดราคาประเมินทุนทรัพย์ที่ดิน

ในการจดทะเบียนสิทธิและนิติกรรมเกี่ยวกับอสังหาริมทรัพย์

เทศบาลตำบล ท่งข้าวพวง

อำเภอ เชียงดาว

จังหวัด เชียงใหม่

หน้า 41

โฉนดที่ดินเลขที่	อำเภอ	ตำบล	หน้าสำรวจ	เครื่องหมายที่ดินระบบพิกัดฉาก ยู ที เอ็ม/ ศูนย์กำเนิด					เนื้อที่ (ไร่-งาน-ตร.วา)	ราคาประเมิน (บาท ต่อ ตร.วา)
				แผนที่ภูมิประเทศ	ระวาง	แผ่น	มาตราส่วน	เลขที่ดิน		
14212	เชียงใหม่	ท่งข้าวพวง	797	4748II	9262	00	1:4000	15	2-0-0	250
14279	เชียงใหม่	ท่งข้าวพวง	910	4748II	9460	12	1:1000	2	0-0-73	500
14281	เชียงใหม่	ท่งข้าวพวง	912	4748II	9460	12	1:1000	4	0-1-24	500
14296	เชียงใหม่	ท่งข้าวพวง	903	4747I	9654	00	1:4000	193	0-1-61	700
14307	เชียงใหม่	ท่งข้าวพวง	904	4748II	9460	08	1:1000	27	0-1-59	500
14308	เชียงใหม่	ท่งข้าวพวง	905	4748II	9660	05	1:1000	11	0-1-55	500
14309	เชียงใหม่	ท่งข้าวพวง	906	4748II	9660	05	1:1000	12	0-1-58	500
14387	เชียงใหม่	ท่งข้าวพวง	771	4748II	9658	00	1:4000	25	17-1-92	630
14409	เชียงใหม่	ท่งข้าวพวง	908	4748II	9660	00	1:4000	95	0-0-92	1,000
14413	เชียงใหม่	ท่งข้าวพวง	751	4748II	9458	00	1:4000	21	2-1-6	250
14419	เชียงใหม่	ท่งข้าวพวง	907	4748II	9660	00	1:4000	94	1-0-12	880
14448	เชียงใหม่	ท่งข้าวพวง	752	4748II	9458	00	1:4000	22	8-3-57	250
14454	เชียงใหม่	ท่งข้าวพวง	1428	4748II	9462	12	1:1000	12	0-0-55	1,000
14462	เชียงใหม่	ท่งข้าวพวง	913	4748II	9660	00	1:4000	96	4-1-93	440
14488	เชียงใหม่	ท่งข้าวพวง	914	4748II	9462	08	1:1000	4	1-0-24	500
14489	เชียงใหม่	ท่งข้าวพวง	919	4748II	9660	00	1:4000	97	1-0-0	750
14502	เชียงใหม่	ท่งข้าวพวง	785	4748II	9656	00	1:4000	19	7-0-41	390
14503	เชียงใหม่	ท่งข้าวพวง	786	4748II	9656	00	1:4000	20	12-0-15	450
14508	เชียงใหม่	ท่งข้าวพวง	784	4748II	9656	00	1:4000	18	0-0-47	300
14509	เชียงใหม่	ท่งข้าวพวง	783	4748II	9656	00	1:4000	17	9-0-1	390

มีผลบังคับใช้ตั้งแต่วันที่

1 มกราคม พ.ศ. 2561

รอบบัญชี พ.ศ. 2559 - 2562

บัญชีกำหนดราคาประเมินทุนทรัพย์ที่ดิน

ในการจดทะเบียนสิทธิและนิติกรรมเกี่ยวกับอสังหาริมทรัพย์

เทศบาลตำบล ท่งข้าวพวง

อำเภอ เชียงดาว

จังหวัด เชียงใหม่

หน้า 42

โฉนดที่ดินเลขที่	อำเภอ	ตำบล	หน้าสำรวจ	เครื่องหมายที่ดินระบบพิกัดฉาก ยู ที เอ็ม/ ศูนย์กำเนิด					เนื้อที่ (ไร่-งาน-ตร.วา)	ราคาประเมิน (บาท ต่อ ตร.วา)
				แผนที่ภูมิประเทศ	ระวาง	แผ่น	มาตราส่วน	เลขที่ดิน		
14511	เชียงใหม่	ท่งข้าวพวง	909	4748II	9458	00	1:4000	26	11-1-21	250
14575	เชียงใหม่	ท่งข้าวพวง	915	4748II	9656	00	1:4000	21	1-1-90	610
14576	เชียงใหม่	ท่งข้าวพวง	916	4748II	9656	00	1:4000	22	1-0-46	700
14592	เชียงใหม่	ท่งข้าวพวง	921	4748II	9462	12	1:1000	11	0-1-37	1,000
14635	เชียงใหม่	ท่งข้าวพวง	1027	4748II	9660	00	1:4000	99	0-2-28	250
14697	เชียงใหม่	ท่งข้าวพวง	925	4747I	9654	00	1:4000	196	0-1-77	500
14698	เชียงใหม่	ท่งข้าวพวง	926	4747I	9654	00	1:4000	197	0-1-54	500
14699	เชียงใหม่	ท่งข้าวพวง	927	4747I	9654	00	1:4000	198	0-1-95	500
14700	เชียงใหม่	ท่งข้าวพวง	928	4747I	9654	00	1:4000	199	0-1-45	500
14702	เชียงใหม่	ท่งข้าวพวง	930	4747I	9654	00	1:4000	201	0-1-39	500
14703	เชียงใหม่	ท่งข้าวพวง	931	4747I	9654	00	1:4000	202	0-0-93	380
14704	เชียงใหม่	ท่งข้าวพวง	932	4747I	9654	00	1:4000	203	0-0-83	500
14706	เชียงใหม่	ท่งข้าวพวง	935	4747I	9654	00	1:4000	206	0-1-62	500
14707	เชียงใหม่	ท่งข้าวพวง	936	4747I	9654	00	1:4000	207	0-1-40	500
14709	เชียงใหม่	ท่งข้าวพวง	943	4747I	9654	00	1:4000	214	0-0-91	500
14711	เชียงใหม่	ท่งข้าวพวง	945	4747I	9654	00	1:4000	216	0-2-4	500
14712	เชียงใหม่	ท่งข้าวพวง	947	4747I	9654	00	1:4000	218	0-1-0	500
14713	เชียงใหม่	ท่งข้าวพวง	950	4747I	9654	00	1:4000	221	0-1-73	500
14714	เชียงใหม่	ท่งข้าวพวง	934	4747I	9654	00	1:4000	205	0-1-52	500
14715	เชียงใหม่	ท่งข้าวพวง	924	4747I	9654	00	1:4000	195	0-0-96	500

มีผลบังคับใช้ตั้งแต่วันที่

1 มกราคม พ.ศ. 2561

รอบบัญชี พ.ศ. 2559 - 2562

บัญชีกำหนดราคาประเมินทุนทรัพย์ที่ดิน

ในการจดทะเบียนสิทธิและนิติกรรมเกี่ยวกับอสังหาริมทรัพย์

เทศบาลตำบล ท่งข้าวพวง

อำเภอ เชียงดาว

จังหวัด เชียงใหม่

หน้า 43

โฉนดที่ดินเลขที่	อำเภอ	ตำบล	หน้าสำรวจ	เครื่องหมายที่ดินระบบพิกัดฉาก ยู ที เอ็ม/ ศูนย์กำเนิด					เนื้อที่ (ไร่-งาน-ตร.วา)	ราคาประเมิน (บาท ต่อ ตร.วา)
				แผนที่ภูมิประเทศ	ระวาง	แผ่น	มาตราส่วน	เลขที่ดิน		
14716	เชียงใหม่	ท่งข้าวพวง	951	4747I	9654	00	1:4000	222	0-1-60	500
14717	เชียงใหม่	ท่งข้าวพวง	952	4747I	9654	00	1:4000	223	0-1-92	500
14718	เชียงใหม่	ท่งข้าวพวง	954	4747I	9654	00	1:4000	225	0-1-35	500
14719	เชียงใหม่	ท่งข้าวพวง	957	4747I	9654	00	1:4000	228	0-0-90	250
14720	เชียงใหม่	ท่งข้าวพวง	968	4747I	9654	00	1:4000	239	0-1-97	500
14721	เชียงใหม่	ท่งข้าวพวง	969	4747I	9654	00	1:4000	240	0-0-92	500
14722	เชียงใหม่	ท่งข้าวพวง	970	4747I	9654	00	1:4000	241	0-1-49	500
14723	เชียงใหม่	ท่งข้าวพวง	971	4747I	9654	00	1:4000	242	0-1-55	500
14724	เชียงใหม่	ท่งข้าวพวง	974	4747I	9654	00	1:4000	245	0-1-44	500
14725	เชียงใหม่	ท่งข้าวพวง	975	4747I	9654	00	1:4000	246	0-1-71	500
14726	เชียงใหม่	ท่งข้าวพวง	976	4747I	9654	00	1:4000	247	0-2-92	500
14727	เชียงใหม่	ท่งข้าวพวง	978	4747I	9654	00	1:4000	249	0-1-5	500
14728	เชียงใหม่	ท่งข้าวพวง	979	4747I	9654	00	1:4000	250	0-0-87	500
14729	เชียงใหม่	ท่งข้าวพวง	980	4747I	9654	00	1:4000	251	0-2-14	500
14730	เชียงใหม่	ท่งข้าวพวง	981	4747I	9654	00	1:4000	252	0-2-50	500
14731	เชียงใหม่	ท่งข้าวพวง	982	4747I	9654	00	1:4000	253	0-1-53	500
14733	เชียงใหม่	ท่งข้าวพวง	984	4747I	9654	00	1:4000	255	0-2-29	500
14734	เชียงใหม่	ท่งข้าวพวง	986	4747I	9654	00	1:4000	257	0-2-25	500
14735	เชียงใหม่	ท่งข้าวพวง	987	4747I	9654	00	1:4000	258	0-0-51	500
14736	เชียงใหม่	ท่งข้าวพวง	990	4747I	9654	00	1:4000	261	0-1-44	500

มีผลบังคับใช้ตั้งแต่วันที่

1 มกราคม พ.ศ. 2561

รอบบัญชี พ.ศ. 2559 - 2562

บัญชีกำหนดราคาประเมินทุนทรัพย์ที่ดิน

ในการจดทะเบียนสิทธิและนิติกรรมเกี่ยวกับอสังหาริมทรัพย์

เทศบาลตำบล ท่งข้าวพวง

อำเภอ เชียงดาว

จังหวัด เชียงใหม่

หน้า 44

โฉนดที่ดินเลขที่	อำเภอ	ตำบล	หน้าสำรวจ	เครื่องหมายที่ดินระบบพิกัดฉาก ยู ที เอ็ม/ ศูนย์กำเนิด					เนื้อที่ (ไร่-งาน-ตร.วา)	ราคาประเมิน (บาท ต่อ ตร.วา)
				แผนที่ภูมิประเทศ	ระวาง	แผ่น	มาตราส่วน	เลขที่ดิน		
14737	เชียงใหม่	ท่งข้าวพวง	991	4747I	9654	00	1:4000	262	0-0-66	500
14738	เชียงใหม่	ท่งข้าวพวง	992	4747I	9654	00	1:4000	263	0-0-78	500
14739	เชียงใหม่	ท่งข้าวพวง	993	4747I	9654	00	1:4000	264	0-3-10	500
14740	เชียงใหม่	ท่งข้าวพวง	994	4747I	9654	00	1:4000	265	0-0-93	500
14741	เชียงใหม่	ท่งข้าวพวง	995	4747I	9654	00	1:4000	266	0-2-66	500
14742	เชียงใหม่	ท่งข้าวพวง	985	4747I	9654	00	1:4000	256	0-1-94	700
14743	เชียงใหม่	ท่งข้าวพวง	966	4747I	9654	00	1:4000	237	1-3-38	530
14744	เชียงใหม่	ท่งข้าวพวง	939	4747I	9654	00	1:4000	210	0-1-11	700
14745	เชียงใหม่	ท่งข้าวพวง	937	4747I	9654	00	1:4000	208	0-1-81	700
14746	เชียงใหม่	ท่งข้าวพวง	940	4747I	9654	00	1:4000	211	0-1-45	700
14749	เชียงใหม่	ท่งข้าวพวง	958	4747I	9654	00	1:4000	229	0-2-77	610
14750	เชียงใหม่	ท่งข้าวพวง	959	4747I	9654	00	1:4000	230	1-0-2	610
14751	เชียงใหม่	ท่งข้าวพวง	960	4747I	9654	00	1:4000	231	0-2-23	700
14752	เชียงใหม่	ท่งข้าวพวง	961	4747I	9654	00	1:4000	232	1-3-30	610
14753	เชียงใหม่	ท่งข้าวพวง	962	4747I	9654	00	1:4000	233	0-1-29	700
14754	เชียงใหม่	ท่งข้าวพวง	963	4747I	9654	00	1:4000	234	0-1-72	700
14755	เชียงใหม่	ท่งข้าวพวง	964	4747I	9654	00	1:4000	235	0-1-36	700
14756	เชียงใหม่	ท่งข้าวพวง	965	4747I	9654	00	1:4000	236	0-1-46	700
14757	เชียงใหม่	ท่งข้าวพวง	967	4747I	9654	00	1:4000	238	0-3-12	610
14758	เชียงใหม่	ท่งข้าวพวง	972	4747I	9654	00	1:4000	243	0-1-3	700

มีผลบังคับใช้ตั้งแต่วันที่

1 มกราคม พ.ศ. 2561

รอบบัญชี พ.ศ. 2559 - 2562

บัญชีกำหนดราคาประเมินทุนทรัพย์ที่ดิน

ในการจดทะเบียนสิทธิและนิติกรรมเกี่ยวกับอสังหาริมทรัพย์

เทศบาลตำบล ท่งข้าวพวง

อำเภอ เชียงดาว

จังหวัด เชียงใหม่

หน้า 45

โฉนดที่ดินเลขที่	อำเภอ	ตำบล	หน้าสำรวจ	เครื่องหมายที่ดินระบบพิกัดฉาก ยู ที เอ็ม/ ศูนย์กำเนิด					เนื้อที่ (ไร่-งาน-ตร.วา)	ราคาประเมิน (บาท ต่อ ตร.วา)
				แผนที่ภูมิประเทศ	ระวาง	แผ่น	มาตราส่วน	เลขที่ดิน		
14759	เชียงใหม่	ท่งข้าวพวง	977	4747I	9654	00	1:4000	248	0-3-70	700
14760	เชียงใหม่	ท่งข้าวพวง	1031	4747I	9654	00	1:4000	299	2-1-60	250
14761	เชียงใหม่	ท่งข้าวพวง	948	4747I	9654	00	1:4000	219	0-1-31	500
14766	เชียงใหม่	ท่งข้าวพวง	996	4747I	9654	00	1:4000	267	1-0-79	700
14767	เชียงใหม่	ท่งข้าวพวง	997	4747I	9654	00	1:4000	268	0-1-46	500
14768	เชียงใหม่	ท่งข้าวพวง	998	4747I	9654	00	1:4000	269	1-0-63	610
14769	เชียงใหม่	ท่งข้าวพวง	999	4747I	9654	00	1:4000	270	0-3-18	500
14770	เชียงใหม่	ท่งข้าวพวง	1000	4747I	9654	00	1:4000	271	0-3-85	610
14771	เชียงใหม่	ท่งข้าวพวง	1001	4747I	9654	00	1:4000	272	0-2-61	500
14772	เชียงใหม่	ท่งข้าวพวง	1002	4747I	9654	00	1:4000	273	1-1-41	610
14773	เชียงใหม่	ท่งข้าวพวง	1003	4747I	9654	00	1:4000	274	0-3-29	440
14774	เชียงใหม่	ท่งข้าวพวง	1004	4747I	9654	00	1:4000	275	0-1-85	330
14775	เชียงใหม่	ท่งข้าวพวง	1005	4747I	9654	00	1:4000	276	0-1-67	700
14776	เชียงใหม่	ท่งข้าวพวง	1006	4747I	9654	00	1:4000	277	1-1-66	440
14777	เชียงใหม่	ท่งข้าวพวง	1007	4747I	9654	00	1:4000	278	0-2-63	250
14778	เชียงใหม่	ท่งข้าวพวง	1010	4747I	9654	00	1:4000	281	0-1-83	700
14779	เชียงใหม่	ท่งข้าวพวง	1011	4747I	9654	00	1:4000	282	0-1-43	500
14780	เชียงใหม่	ท่งข้าวพวง	1012	4747I	9654	00	1:4000	283	0-2-79	700
14781	เชียงใหม่	ท่งข้าวพวง	1013	4747I	9654	00	1:4000	284	0-2-3	500
14782	เชียงใหม่	ท่งข้าวพวง	1014	4747I	9654	00	1:4000	285	0-1-45	500

มีผลบังคับใช้ตั้งแต่วันที่

1 มกราคม พ.ศ. 2561

รอบบัญชี พ.ศ. 2559 - 2562

บัญชีกำหนดราคาประเมินทุนทรัพย์ที่ดิน

ในการจดทะเบียนสิทธิและนิติกรรมเกี่ยวกับอสังหาริมทรัพย์

เทศบาลตำบล ท่งข้าวพวง

อำเภอ เชียงดาว

จังหวัด เชียงใหม่

หน้า 46

โฉนดที่ดินเลขที่	อำเภอ	ตำบล	หน้าสำรวจ	เครื่องหมายที่ดินระบบพิกัดฉาก ยู ที เอ็ม/ ศูนย์กำเนิด					เนื้อที่ (ไร่-งาน-ตร.วา)	ราคาประเมิน (บาท ต่อ ตร.วา)
				แผนที่ภูมิประเทศ	ระวาง	แผ่น	มาตราส่วน	เลขที่ดิน		
14783	เชียงใหม่	ท่งข้าวพวง	1015	4747I	9654	00	1:4000	286	0-1-52	500
14784	เชียงใหม่	ท่งข้าวพวง	1016	4747I	9654	00	1:4000	287	0-1-56	500
14785	เชียงใหม่	ท่งข้าวพวง	1017	4747I	9654	00	1:4000	288	0-0-92	700
14786	เชียงใหม่	ท่งข้าวพวง	1018	4747I	9654	00	1:4000	289	0-2-14	500
14787	เชียงใหม่	ท่งข้าวพวง	1019	4747I	9654	00	1:4000	290	1-0-38	500
14788	เชียงใหม่	ท่งข้าวพวง	1020	4747I	9654	00	1:4000	291	0-2-56	610
14789	เชียงใหม่	ท่งข้าวพวง	1021	4747I	9654	00	1:4000	292	0-2-90	610
14790	เชียงใหม่	ท่งข้าวพวง	1022	4747I	9654	00	1:4000	293	0-2-31	380
14791	เชียงใหม่	ท่งข้าวพวง	1023	4747I	9654	00	1:4000	294	0-1-35	500
14792	เชียงใหม่	ท่งข้าวพวง	1024	4747I	9654	00	1:4000	295	0-1-9	500
14820	เชียงใหม่	ท่งข้าวพวง	955	4747I	9654	00	1:4000	226	0-1-33	700
14821	เชียงใหม่	ท่งข้าวพวง	956	4747I	9654	00	1:4000	227	0-1-65	700
14826	เชียงใหม่	ท่งข้าวพวง	1035	4747I	9654	00	1:4000	303	1-1-68	530
14827	เชียงใหม่	ท่งข้าวพวง	1036	4747I	9654	00	1:4000	304	1-3-88	610
14828	เชียงใหม่	ท่งข้าวพวง	1037	4747I	9654	00	1:4000	305	2-0-18	610
14829	เชียงใหม่	ท่งข้าวพวง	1048	4748II	9660	00	1:4000	104	0-2-28	500
14830	เชียงใหม่	ท่งข้าวพวง	1050	4748II	9660	00	1:4000	106	0-1-74	500
14831	เชียงใหม่	ท่งข้าวพวง	1055	4748II	9660	00	1:4000	111	0-2-83.40	500
14832	เชียงใหม่	ท่งข้าวพวง	1056	4748II	9660	00	1:4000	112	0-2-64	500
14833	เชียงใหม่	ท่งข้าวพวง	1057	4748II	9660	00	1:4000	113	0-2-54	500

มีผลบังคับใช้ตั้งแต่วันที่

1 มกราคม พ.ศ. 2561

รอบบัญชี พ.ศ. 2559 - 2562

บัญชีกำหนดราคาประเมินทุนทรัพย์ที่ดิน

ในการจดทะเบียนสิทธิและนิติกรรมเกี่ยวกับอสังหาริมทรัพย์

เทศบาลตำบล ท่งข้าวพวง

อำเภอ เชียงดาว

จังหวัด เชียงใหม่

หน้า 47

โฉนดที่ดินเลขที่	อำเภอ	ตำบล	หน้าสำรวจ	เครื่องหมายที่ดินระบบพิกัดฉาก ยู ที เอ็ม/ ศูนย์กำเนิด					เนื้อที่ (ไร่-งาน-ตร.วา)	ราคาประเมิน (บาท ต่อ ตร.วา)
				แผนที่ภูมิประเทศ	ระวาง	แผ่น	มาตราส่วน	เลขที่ดิน		
14834	เชียงใหม่	ท่งข้าวพวง	1058	4748II	9660	00	1:4000	114	0-1-80	500
14835	เชียงใหม่	ท่งข้าวพวง	1059	4748II	9660	00	1:4000	115	1-0-8	500
14836	เชียงใหม่	ท่งข้าวพวง	1060	4748II	9660	00	1:4000	116	0-2-28	500
14837	เชียงใหม่	ท่งข้าวพวง	1061	4748II	9660	00	1:4000	117	0-0-72	500
14838	เชียงใหม่	ท่งข้าวพวง	1062	4748II	9660	00	1:4000	118	0-0-80	500
14839	เชียงใหม่	ท่งข้าวพวง	1064	4748II	9660	00	1:4000	120	0-2-60	250
14840	เชียงใหม่	ท่งข้าวพวง	1065	4748II	9658	00	1:4000	35	0-2-2	500
14842	เชียงใหม่	ท่งข้าวพวง	1067	4748II	9658	00	1:4000	37	0-1-80	500
14843	เชียงใหม่	ท่งข้าวพวง	1069	4748II	9658	00	1:4000	39	0-2-10	500
15001	เชียงใหม่	ท่งข้าวพวง	1165	4748II	9464	00	1:4000	37	15-1-30	540
15002	เชียงใหม่	ท่งข้าวพวง	1166	4748II	9464	00	1:4000	38	12-2-24	330
15003	เชียงใหม่	ท่งข้าวพวง	1167	4748II	9464	00	1:4000	39	3-3-5	250
15004	เชียงใหม่	ท่งข้าวพวง	1168	4748II	9464	00	1:4000	40	2-3-40	250
15006	เชียงใหม่	ท่งข้าวพวง	1170	4748II	9464	00	1:4000	42	1-2-40	250
15007	เชียงใหม่	ท่งข้าวพวง	1171	4748II	9464	00	1:4000	43	2-0-37	250
15013	เชียงใหม่	ท่งข้าวพวง	1177	4748II	9464	00	1:4000	53	2-1-40	250
15014	เชียงใหม่	ท่งข้าวพวง	1178	4748II	9464	00	1:4000	54	2-2-43.10	250
15015	เชียงใหม่	ท่งข้าวพวง	1179	4748II	9464	00	1:4000	55	2-2-40	250
15020	เชียงใหม่	ท่งข้าวพวง	1184	4748II	9464	00	1:4000	62	2-3-6.30	1,000
15021	เชียงใหม่	ท่งข้าวพวง	1185	4748II	9462	00	1:4000	16	0-1-82	250

มีผลบังคับใช้ตั้งแต่วันที่

1 มกราคม พ.ศ. 2561

รอบบัญชี พ.ศ. 2559 - 2562

บัญชีกำหนดราคาประเมินทุนทรัพย์ที่ดิน

ในการจดทะเบียนสิทธิและนิติกรรมเกี่ยวกับอสังหาริมทรัพย์

เทศบาลตำบล ท่งข้าวพวง

อำเภอ เชียงดาว

จังหวัด เชียงใหม่

หน้า 48

โฉนดที่ดินเลขที่	อำเภอ	ตำบล	หน้าสำรวจ	เครื่องหมายที่ดินระบบพิกัดฉาก ยู ที เอ็ม/ ศูนย์กำเนิด					เนื้อที่ (ไร่-งาน-ตร.วา)	ราคาประเมิน (บาท ต่อ ตร.วา)
				แผนที่ภูมิประเทศ	ระวาง	แผ่น	มาตราส่วน	เลขที่ดิน		
15022	เชียงใหม่	ท่งข้าวพวง	1186	4748II	9462	00	1:4000	15	1-0-0	250
15023	เชียงใหม่	ท่งข้าวพวง	1187	4748II	9462	00	1:4000	14	1-0-0	250
15024	เชียงใหม่	ท่งข้าวพวง	1188	4748II	9462	00	1:4000	13	1-0-0	250
15025	เชียงใหม่	ท่งข้าวพวง	1189	4748II	9462	00	1:4000	12	0-0-61	250
15026	เชียงใหม่	ท่งข้าวพวง	1190	4748II	9462	00	1:4000	7	0-3-56	250
15027	เชียงใหม่	ท่งข้าวพวง	1191	4748II	9462	00	1:4000	8	1-0-20	250
15028	เชียงใหม่	ท่งข้าวพวง	1192	4748II	9462	00	1:4000	9	1-0-8	250
15029	เชียงใหม่	ท่งข้าวพวง	1193	4748II	9462	00	1:4000	10	0-3-77	250
15030	เชียงใหม่	ท่งข้าวพวง	1194	4748II	9462	00	1:4000	11	0-1-33	250
15031	เชียงใหม่	ท่งข้าวพวง	1195	4748II	9462	00	1:4000	52	1-0-41	250
15032	เชียงใหม่	ท่งข้าวพวง	1196	4748II	9462	00	1:4000	51	0-3-96	250
15033	เชียงใหม่	ท่งข้าวพวง	1197	4748II	9462	00	1:4000	56	0-3-73	250
15034	เชียงใหม่	ท่งข้าวพวง	1198	4748II	9462	00	1:4000	54	1-0-49	250
15035	เชียงใหม่	ท่งข้าวพวง	1199	4748II	9462	00	1:4000	28	1-2-70	250
15036	เชียงใหม่	ท่งข้าวพวง	1200	4748II	9462	00	1:4000	29	1-2-95	250
15037	เชียงใหม่	ท่งข้าวพวง	1201	4748II	9462	00	1:4000	30	1-0-73	250
15040	เชียงใหม่	ท่งข้าวพวง	1204	4748II	9462	00	1:4000	46	1-3-10	250
15041	เชียงใหม่	ท่งข้าวพวง	1205	4748II	9462	00	1:4000	45	1-1-62	250
15042	เชียงใหม่	ท่งข้าวพวง	1206	4748II	9462	00	1:4000	43	0-1-30	250
15043	เชียงใหม่	ท่งข้าวพวง	1207	4748II	9462	00	1:4000	44	0-2-70	250

มีผลบังคับใช้ตั้งแต่วันที่

1 มกราคม พ.ศ. 2561

รอบบัญชี พ.ศ. 2559 - 2562

บัญชีกำหนดราคาประเมินทุนทรัพย์ที่ดิน

ในการจดทะเบียนสิทธิและนิติกรรมเกี่ยวกับอสังหาริมทรัพย์

เทศบาลตำบล ท่งข้าวพวง

อำเภอ เชียงดาว

จังหวัด เชียงใหม่

หน้า 49

โฉนดที่ดินเลขที่	อำเภอ	ตำบล	หน้าสำรวจ	เครื่องหมายที่ดินระบบพิกัดฉาก ยู ที เอ็ม/ ศูนย์กำเนิด					เนื้อที่ (ไร่-งาน-ตร.วา)	ราคาประเมิน (บาท ต่อ ตร.วา)
				แผนที่ภูมิประเทศ	ระวาง	แผ่น	มาตราส่วน	เลขที่ดิน		
15044	เชียงใหม่	ท่งข้าวพวง	1208	4748II	9462	00	1:4000	49	1-1-37	440
15045	เชียงใหม่	ท่งข้าวพวง	1209	4748II	9462	00	1:4000	53	0-2-60	250
15046	เชียงใหม่	ท่งข้าวพวง	1210	4748II	9462	00	1:4000	47	0-3-98	500
15047	เชียงใหม่	ท่งข้าวพวง	1211	4748II	9462	00	1:4000	48	0-3-85	500
15048	เชียงใหม่	ท่งข้าวพวง	1212	4748II	9462	00	1:4000	39	1-0-15	500
15049	เชียงใหม่	ท่งข้าวพวง	1213	4748II	9462	00	1:4000	37	1-0-12	500
15051	เชียงใหม่	ท่งข้าวพวง	1215	4748II	9462	00	1:4000	40	1-0-0	250
15052	เชียงใหม่	ท่งข้าวพวง	1216	4748II	9462	00	1:4000	38	1-0-0	500
15053	เชียงใหม่	ท่งข้าวพวง	1217	4748II	9462	00	1:4000	41	1-2-22	250
15054	เชียงใหม่	ท่งข้าวพวง	1218	4748II	9462	00	1:4000	42	0-2-51	250
15055	เชียงใหม่	ท่งข้าวพวง	1219	4748II	9462	00	1:4000	33	0-2-18	250
15056	เชียงใหม่	ท่งข้าวพวง	1220	4748II	9462	00	1:4000	34	1-0-9	500
15057	เชียงใหม่	ท่งข้าวพวง	1221	4748II	9462	00	1:4000	35	0-1-17	500
15058	เชียงใหม่	ท่งข้าวพวง	1222	4748II	9462	00	1:4000	50	0-1-61	330
15060	เชียงใหม่	ท่งข้าวพวง	1224	4748II	9462	00	1:4000	18	3-1-87	250
15061	เชียงใหม่	ท่งข้าวพวง	1225	4748II	9462	00	1:4000	27	0-2-80	250
15062	เชียงใหม่	ท่งข้าวพวง	1226	4748II	9462	00	1:4000	26	0-1-28	250
15063	เชียงใหม่	ท่งข้าวพวง	1227	4748II	9462	00	1:4000	17	2-0-3	250
15064	เชียงใหม่	ท่งข้าวพวง	1228	4748II	9462	00	1:4000	19	1-1-67	250
15066	เชียงใหม่	ท่งข้าวพวง	1230	4748II	9462	00	1:4000	21	1-0-70	250

มีผลบังคับใช้ตั้งแต่วันที่

1 มกราคม พ.ศ. 2561

รอบบัญชี พ.ศ. 2559 - 2562

บัญชีกำหนดราคาประเมินทุนทรัพย์ที่ดิน

ในการจดทะเบียนสิทธิและนิติกรรมเกี่ยวกับอสังหาริมทรัพย์

เทศบาลตำบล ท่งข้าวพวง

อำเภอ เชียงดาว

จังหวัด เชียงใหม่

หน้า 50

โฉนดที่ดินเลขที่	อำเภอ	ตำบล	หน้าสำรวจ	เครื่องหมายที่ดินระบบพิกัดฉาก ยู ที เอ็ม/ ศูนย์กำเนิด					เนื้อที่ (ไร่-งาน-ตร.วา)	ราคาประเมิน (บาท ต่อ ตร.วา)
				แผนที่ภูมิประเทศ	ระวาง	แผ่น	มาตราส่วน	เลขที่ดิน		
15067	เชียงใหม่	ท่งข้าวพวง	1231	4748II	9462	00	1:4000	23	1-1-44	250
15068	เชียงใหม่	ท่งข้าวพวง	1232	4748II	9462	00	1:4000	24	1-3-69	250
15069	เชียงใหม่	ท่งข้าวพวง	1233	4748II	9462	00	1:4000	25	1-3-40	250
15150	เชียงใหม่	ท่งข้าวพวง	1127	4748II	9456	00	1:4000	67	2-3-32	250
15151	เชียงใหม่	ท่งข้าวพวง	1128	4748II	9456	00	1:4000	68	3-2-50	250
15152	เชียงใหม่	ท่งข้าวพวง	1129	4748II	9456	00	1:4000	69	2-3-20	250
15153	เชียงใหม่	ท่งข้าวพวง	1130	4748II	9456	00	1:4000	70	2-1-41	250
15154	เชียงใหม่	ท่งข้าวพวง	1131	4748II	9456	00	1:4000	71	3-1-17	250
15159	เชียงใหม่	ท่งข้าวพวง	1136	4748II	9456	00	1:4000	66	1-1-33	250
15160	เชียงใหม่	ท่งข้าวพวง	1137	4748II	9456	00	1:4000	79	1-1-80	500
15162	เชียงใหม่	ท่งข้าวพวง	1139	4748II	9456	00	1:4000	74	3-2-12	250
15163	เชียงใหม่	ท่งข้าวพวง	1140	4748II	9456	00	1:4000	76	2-0-50	250
15164	เชียงใหม่	ท่งข้าวพวง	1141	4748II	9456	00	1:4000	75	2-0-12	250
15166	เชียงใหม่	ท่งข้าวพวง	1143	4748II	9456	00	1:4000	61	3-2-62	250
15167	เชียงใหม่	ท่งข้าวพวง	1144	4748II	9456	00	1:4000	60	2-2-33	250
15168	เชียงใหม่	ท่งข้าวพวง	1145	4748II	9456	00	1:4000	59	4-3-67	250
15169	เชียงใหม่	ท่งข้าวพวง	1146	4748II	9456	00	1:4000	58	2-2-53	250
15170	เชียงใหม่	ท่งข้าวพวง	1147	4748II	9456	00	1:4000	57	1-2-80	250
15171	เชียงใหม่	ท่งข้าวพวง	1148	4748II	9456	00	1:4000	52	8-2-93	250
15172	เชียงใหม่	ท่งข้าวพวง	1149	4748II	9456	00	1:4000	53	17-1-13	250

มีผลบังคับใช้ตั้งแต่วันที่

1 มกราคม พ.ศ. 2561

รอบบัญชี พ.ศ. 2559 - 2562

บัญชีกำหนดราคาประเมินทุนทรัพย์ที่ดิน

ในการจดทะเบียนสิทธิและนิติกรรมเกี่ยวกับอสังหาริมทรัพย์

เทศบาลตำบล ท่งข้าวพวง

อำเภอ เชียงดาว

จังหวัด เชียงใหม่

หน้า 51

โฉนดที่ดินเลขที่	อำเภอ	ตำบล	หน้าสำรวจ	เครื่องหมายที่ดินระบบพิกัดฉาก ยู ที เอ็ม/ ศูนย์กำเนิด					เนื้อที่ (ไร่-งาน-ตร.วา)	ราคาประเมิน (บาท ต่อ ตร.วา)
				แผนที่ภูมิประเทศ	ระวาง	แผ่น	มาตราส่วน	เลขที่ดิน		
15173	เชียงใหม่	ท่งข้าวพวง	1150	4748II	9456	00	1:4000	49	3-3-60	250
15174	เชียงใหม่	ท่งข้าวพวง	1151	4748II	9456	00	1:4000	50	2-2-80	250
15175	เชียงใหม่	ท่งข้าวพวง	1152	4748II	9456	00	1:4000	48	2-0-80	250
15176	เชียงใหม่	ท่งข้าวพวง	1153	4748II	9656	00	1:4000	97	2-0-0	880
15177	เชียงใหม่	ท่งข้าวพวง	1154	4748II	9456	00	1:4000	78	11-2-33	250
15178	เชียงใหม่	ท่งข้าวพวง	1155	4748II	9458	00	1:4000	37	2-2-10	250
15180	เชียงใหม่	ท่งข้าวพวง	1157	4748II	9458	00	1:4000	35	3-1-13	250
15182	เชียงใหม่	ท่งข้าวพวง	1159	4748II	9458	00	1:4000	33	3-1-30	250
15183	เชียงใหม่	ท่งข้าวพวง	1160	4748II	9458	00	1:4000	32	3-2-86	250
15184	เชียงใหม่	ท่งข้าวพวง	1161	4748II	9458	00	1:4000	31	4-1-60	250
15185	เชียงใหม่	ท่งข้าวพวง	1162	4748II	9458	00	1:4000	30	3-2-81	250
15186	เชียงใหม่	ท่งข้าวพวง	1163	4748II	9458	00	1:4000	29	4-3-33	250
15335	เชียงใหม่	ท่งข้าวพวง	1436	4748II	9460	08	1:1000	128	0-1-33	500
15355	เชียงใหม่	ท่งข้าวพวง	989	4747I	9654	00	1:4000	260	3-3-90	530
15356	เชียงใหม่	ท่งข้าวพวง	988	4747I	9654	00	1:4000	259	0-3-60	700
15377	เชียงใหม่	ท่งข้าวพวง	973	4747I	9654	00	1:4000	244	0-2-37	500
15378	เชียงใหม่	ท่งข้าวพวง	1028	4747I	9654	00	1:4000	296	2-2-82	530
15379	เชียงใหม่	ท่งข้าวพวง	1029	4747I	9654	00	1:4000	297	3-3-18	530
15380	เชียงใหม่	ท่งข้าวพวง	1030	4747I	9654	00	1:4000	298	1-1-51	250
15381	เชียงใหม่	ท่งข้าวพวง	1032	4747I	9654	00	1:4000	300	3-3-16	440

มีผลบังคับใช้ตั้งแต่วันที่

1 มกราคม พ.ศ. 2561

รอบบัญชี พ.ศ. 2559 - 2562

บัญชีกำหนดราคาประเมินทุนทรัพย์ที่ดิน

ในการจดทะเบียนสิทธิและนิติกรรมเกี่ยวกับอสังหาริมทรัพย์

เทศบาลตำบล ท่งข้าวพวง

อำเภอ เชียงดาว

จังหวัด เชียงใหม่

หน้า 52

โฉนดที่ดินเลขที่	อำเภอ	ตำบล	หน้าสำรวจ	เครื่องหมายที่ดินระบบพิกัดฉาก ยู ที เอ็ม/ ศูนย์กำเนิด					เนื้อที่ (ไร่-งาน-ตร.วา)	ราคาประเมิน (บาท ต่อ ตร.วา)
				แผนที่ภูมิประเทศ	ระวาง	แผ่น	มาตราส่วน	เลขที่ดิน		
15382	เชียงใหม่	ท่งข้าวพวง	1033	4747I	9654	00	1:4000	301	1-3-88	530
15383	เชียงใหม่	ท่งข้าวพวง	1034	4747I	9654	00	1:4000	302	1-0-14	700
15384	เชียงใหม่	ท่งข้าวพวง	1038	4748II	9656	00	1:4000	24	2-2-60	610
15385	เชียงใหม่	ท่งข้าวพวง	1039	4748II	9656	00	1:4000	25	1-3-25	610
15386	เชียงใหม่	ท่งข้าวพวง	1040	4748II	9656	00	1:4000	26	1-3-5	610
15387	เชียงใหม่	ท่งข้าวพวง	1042	4748II	9656	00	1:4000	28	0-3-52	700
15388	เชียงใหม่	ท่งข้าวพวง	1043	4748II	9656	00	1:4000	29	1-1-75	700
15389	เชียงใหม่	ท่งข้าวพวง	1073	4748II	9656	00	1:4000	30	0-2-18	1,000
15390	เชียงใหม่	ท่งข้าวพวง	1074	4748II	9656	00	1:4000	31	0-1-40	700
15391	เชียงใหม่	ท่งข้าวพวง	1075	4748II	9656	00	1:4000	32	0-1-5	250
15392	เชียงใหม่	ท่งข้าวพวง	1076	4748II	9656	00	1:4000	33	0-2-0	1,000
15393	เชียงใหม่	ท่งข้าวพวง	1077	4748II	9656	00	1:4000	34	0-1-0	250
15394	เชียงใหม่	ท่งข้าวพวง	1078	4748II	9656	00	1:4000	35	0-0-84	500
15395	เชียงใหม่	ท่งข้าวพวง	1079	4748II	9656	00	1:4000	36	0-0-56	500
15398	เชียงใหม่	ท่งข้าวพวง	1082	4748II	9656	00	1:4000	39	0-0-88	500
15399	เชียงใหม่	ท่งข้าวพวง	1083	4748II	9656	00	1:4000	40	0-0-96	1,000
15400	เชียงใหม่	ท่งข้าวพวง	1084	4748II	9656	00	1:4000	41	0-0-98	500
15401	เชียงใหม่	ท่งข้าวพวง	1085	4748II	9656	00	1:4000	42	0-0-76	250
15402	เชียงใหม่	ท่งข้าวพวง	1086	4748II	9656	00	1:4000	43	0-1-18	500
15403	เชียงใหม่	ท่งข้าวพวง	1087	4748II	9656	00	1:4000	44	0-1-20	500

มีผลบังคับใช้ตั้งแต่วันที่

1 มกราคม พ.ศ. 2561

รอบบัญชี พ.ศ. 2559 - 2562

บัญชีกำหนดราคาประเมินทุนทรัพย์ที่ดิน

ในการจดทะเบียนสิทธิและนิติกรรมเกี่ยวกับอสังหาริมทรัพย์

เทศบาลตำบล ทุ้งข้าวพวง

อำเภอ เชียงดาว

จังหวัด เชียงใหม่

หน้า 53

โฉนดที่ดินเลขที่	อำเภอ	ตำบล	หน้าสำรวจ	เครื่องหมายที่ดินระบบพิกัดฉาก ยู ที เอ็ม/ ศูนย์กำเนิด					เนื้อที่ (ไร่-งาน-ตร.วา)	ราคาประเมิน (บาท ต่อ ตร.วา)
				แผนที่ภูมิประเทศ	ระวาง	แผ่น	มาตราส่วน	เลขที่ดิน		
15404	เชียงใหม่	ทุ้งข้าวพวง	1088	4748II	9656	00	1:4000	45	0-0-70	500
15405	เชียงใหม่	ทุ้งข้าวพวง	1090	4748II	9656	00	1:4000	47	0-2-2	500
15406	เชียงใหม่	ทุ้งข้าวพวง	1091	4748II	9656	00	1:4000	48	0-2-4	500
15407	เชียงใหม่	ทุ้งข้าวพวง	1092	4748II	9656	00	1:4000	49	0-1-88	500
15408	เชียงใหม่	ทุ้งข้าวพวง	1093	4748II	9656	00	1:4000	50	0-1-34	500
15409	เชียงใหม่	ทุ้งข้าวพวง	1094	4748II	9656	00	1:4000	51	0-1-6	500
15410	เชียงใหม่	ทุ้งข้าวพวง	1095	4748II	9656	00	1:4000	52	0-2-60	500
15411	เชียงใหม่	ทุ้งข้าวพวง	1096	4748II	9656	00	1:4000	53	0-1-12	500
15412	เชียงใหม่	ทุ้งข้าวพวง	1097	4748II	9656	00	1:4000	54	0-0-96	500
15413	เชียงใหม่	ทุ้งข้าวพวง	1098	4748II	9656	00	1:4000	55	0-2-60	500
15414	เชียงใหม่	ทุ้งข้าวพวง	1100	4748II	9656	00	1:4000	57	0-1-28	500
15415	เชียงใหม่	ทุ้งข้าวพวง	1101	4748II	9656	00	1:4000	58	0-1-16	500
15416	เชียงใหม่	ทุ้งข้าวพวง	1102	4748II	9656	00	1:4000	59	0-1-66	1,000
15417	เชียงใหม่	ทุ้งข้าวพวง	1103	4748II	9656	00	1:4000	60	0-1-2	500
15418	เชียงใหม่	ทุ้งข้าวพวง	1104	4748II	9656	00	1:4000	61	0-1-82	500
15419	เชียงใหม่	ทุ้งข้าวพวง	1105	4748II	9656	00	1:4000	62	0-1-2	500
15420	เชียงใหม่	ทุ้งข้าวพวง	1106	4748II	9656	00	1:4000	63	0-1-96	1,000
15422	เชียงใหม่	ทุ้งข้าวพวง	1108	4748II	9656	00	1:4000	65	0-1-36	250
15423	เชียงใหม่	ทุ้งข้าวพวง	1109	4748II	9656	00	1:4000	66	0-1-12	500
15424	เชียงใหม่	ทุ้งข้าวพวง	1110	4748II	9656	00	1:4000	67	0-1-88	500

มีผลบังคับใช้ตั้งแต่วันที่

1 มกราคม พ.ศ. 2561

รอบบัญชี พ.ศ. 2559 - 2562

บัญชีกำหนดราคาประเมินทุนทรัพย์ที่ดิน

ในการจดทะเบียนสิทธิและนิติกรรมเกี่ยวกับอสังหาริมทรัพย์

เทศบาลตำบล ท่งข้าวพวง

อำเภอ เชียงดาว

จังหวัด เชียงใหม่

หน้า 54

โฉนดที่ดินเลขที่	อำเภอ	ตำบล	หน้าสำรวจ	เครื่องหมายที่ดินระบบพิกัดฉาก ยู ที เอ็ม/ ศูนย์กำเนิด					เนื้อที่ (ไร่-งาน-ตร.วา)	ราคาประเมิน (บาท ต่อ ตร.วา)
				แผนที่ภูมิประเทศ	ระวาง	แผ่น	มาตราส่วน	เลขที่ดิน		
15425	เชียงใหม่	ท่งข้าวพวง	1111	4748II	9656	00	1:4000	68	0-1-4	1,000
15426	เชียงใหม่	ท่งข้าวพวง	1113	4748II	9656	00	1:4000	70	0-0-89	1,000
15427	เชียงใหม่	ท่งข้าวพวง	1114	4748II	9656	00	1:4000	71	0-1-0	1,000
15428	เชียงใหม่	ท่งข้าวพวง	1115	4748II	9656	00	1:4000	72	0-1-98	500
15429	เชียงใหม่	ท่งข้าวพวง	1116	4748II	9656	00	1:4000	73	0-2-48	500
15431	เชียงใหม่	ท่งข้าวพวง	1118	4748II	9656	00	1:4000	75	1-0-80	700
15432	เชียงใหม่	ท่งข้าวพวง	1120	4748II	9456	00	1:4000	40	0-1-62	880
15433	เชียงใหม่	ท่งข้าวพวง	1121	4748II	9456	00	1:4000	41	0-1-69	880
15434	เชียงใหม่	ท่งข้าวพวง	1122	4748II	9456	00	1:4000	42	0-1-85	880
15440	เชียงใหม่	ท่งข้าวพวง	949	4747I	9654	00	1:4000	220	0-1-28	500
15445	เชียงใหม่	ท่งข้าวพวง	1080	4748II	9656	00	1:4000	37	0-0-64	500
15446	เชียงใหม่	ท่งข้าวพวง	1081	4748II	9656	00	1:4000	38	0-0-56	500
15448	เชียงใหม่	ท่งข้าวพวง	1044	4748II	9660	00	1:4000	100	1-0-54	880
15449	เชียงใหม่	ท่งข้าวพวง	1045	4748II	9660	00	1:4000	101	0-3-96	880
15450	เชียงใหม่	ท่งข้าวพวง	1046	4748II	9660	00	1:4000	102	0-2-72	880
15451	เชียงใหม่	ท่งข้าวพวง	1047	4748II	9660	00	1:4000	103	0-0-84	1,000
15452	เชียงใหม่	ท่งข้าวพวง	1049	4748II	9660	00	1:4000	105	0-1-12	1,000
15455	เชียงใหม่	ท่งข้าวพวง	1054	4748II	9660	00	1:4000	110	0-1-38	1,000
15456	เชียงใหม่	ท่งข้าวพวง	1063	4748II	9660	00	1:4000	119	0-1-8	1,000
15457	เชียงใหม่	ท่งข้าวพวง	1068	4748II	9658	00	1:4000	38	0-1-42	500

มีผลบังคับใช้ตั้งแต่วันที่

1 มกราคม พ.ศ. 2561

รอบบัญชี พ.ศ. 2559 - 2562

บัญชีกำหนดราคาประเมินทุนทรัพย์ที่ดิน

ในการจดทะเบียนสิทธิและนิติกรรมเกี่ยวกับอสังหาริมทรัพย์

เทศบาลตำบล ท่งข้าวพวง

อำเภอ เชียงดาว

จังหวัด เชียงใหม่

หน้า 55

โฉนดที่ดินเลขที่	อำเภอ	ตำบล	หน้าสำรวจ	เครื่องหมายที่ดินระบบพิกัดฉาก ยู ที เอ็ม/ ศูนย์กำเนิด					เนื้อที่ (ไร่-งาน-ตร.วา)	ราคาประเมิน (บาท ต่อ ตร.วา)
				แผนที่ภูมิประเทศ	ระวาง	แผ่น	มาตราส่วน	เลขที่ดิน		
15458	เชียงใหม่	ท่งข้าวพวง	1070	4748II	9658	00	1:4000	40	0-1-84	1,000
15459	เชียงใหม่	ท่งข้าวพวง	1071	4748II	9658	00	1:4000	41	0-1-52	1,000
15548	เชียงใหม่	ท่งข้าวพวง	1234	4747I	9654	00	1:4000	309	2-3-97	250
15552	เชียงใหม่	ท่งข้าวพวง	1238	4747I	9654	00	1:4000	308	5-2-85	530
15553	เชียงใหม่	ท่งข้าวพวง	1239	4748II	9656	00	1:4000	90	4-0-6	610
15554	เชียงใหม่	ท่งข้าวพวง	1240	4747I	9654	00	1:4000	310	5-0-82	250
15555	เชียงใหม่	ท่งข้าวพวง	1241	4748II	9656	00	1:4000	94	8-1-40	250
15556	เชียงใหม่	ท่งข้าวพวง	1242	4748II	9656	00	1:4000	85	5-3-55	330
15557	เชียงใหม่	ท่งข้าวพวง	1243	4748II	9656	00	1:4000	86	5-3-3	330
15558	เชียงใหม่	ท่งข้าวพวง	1244	4748II	9656	00	1:4000	87	6-1-68	330
15560	เชียงใหม่	ท่งข้าวพวง	1246	4748II	9656	00	1:4000	89	5-2-14.20	440
15562	เชียงใหม่	ท่งข้าวพวง	1248	4748II	9656	00	1:4000	82	6-2-7	250
15563	เชียงใหม่	ท่งข้าวพวง	1249	4748II	9656	00	1:4000	83	5-1-96	250
15564	เชียงใหม่	ท่งข้าวพวง	1250	4748II	9656	00	1:4000	84	5-2-90	250
15567	เชียงใหม่	ท่งข้าวพวง	1253	4748II	9656	00	1:4000	78	2-2-10	610
15585	เชียงใหม่	ท่งข้าวพวง	1089	4748II	9656	00	1:4000	46	0-1-22	500
15586	เชียงใหม่	ท่งข้าวพวง	1119	4748II	9456	00	1:4000	39	1-0-86	880
15587	เชียงใหม่	ท่งข้าวพวง	1327	4748II	9262	00	1:4000	18	0-2-3	250
15588	เชียงใหม่	ท่งข้าวพวง	1329	4748II	9262	00	1:4000	20	0-2-20	380
15589	เชียงใหม่	ท่งข้าวพวง	1330	4748II	9262	00	1:4000	21	0-2-85	380

มีผลบังคับใช้ตั้งแต่วันที่

1 มกราคม พ.ศ. 2561

รอบบัญชี พ.ศ. 2559 - 2562

บัญชีกำหนดราคาประเมินทุนทรัพย์ที่ดิน

ในการจดทะเบียนสิทธิและนิติกรรมเกี่ยวกับอสังหาริมทรัพย์

เทศบาลตำบล ท่งข้าวพวง

อำเภอ เชียงดาว

จังหวัด เชียงใหม่

หน้า 56

โฉนดที่ดินเลขที่	อำเภอ	ตำบล	หน้าสำรวจ	เครื่องหมายที่ดินระบบพิกัดฉาก ยู ที เอ็ม/ ศูนย์กำเนิด					เนื้อที่ (ไร่-งาน-ตร.วา)	ราคาประเมิน (บาท ต่อ ตร.วา)
				แผนที่ภูมิประเทศ	ระวาง	แผ่น	มาตราส่วน	เลขที่ดิน		
15590	เชียงใหม่	ท่งข้าวพวง	1331	4748II	9262	00	1:4000	22	0-0-89	380
15591	เชียงใหม่	ท่งข้าวพวง	1332	4748II	9262	00	1:4000	23	0-1-94	380
15592	เชียงใหม่	ท่งข้าวพวง	1333	4748II	9262	00	1:4000	24	0-1-40	380
15593	เชียงใหม่	ท่งข้าวพวง	1334	4748II	9262	00	1:4000	25	0-1-73	380
15594	เชียงใหม่	ท่งข้าวพวง	1335	4748II	9262	00	1:4000	26	0-1-53	380
15595	เชียงใหม่	ท่งข้าวพวง	1336	4748II	9262	00	1:4000	27	0-1-25	380
15597	เชียงใหม่	ท่งข้าวพวง	1339	4748II	9262	00	1:4000	30	0-1-89	380
15599	เชียงใหม่	ท่งข้าวพวง	1341	4748II	9262	00	1:4000	32	0-2-54	380
15600	เชียงใหม่	ท่งข้าวพวง	1342	4748II	9262	00	1:4000	33	0-2-57	380
15601	เชียงใหม่	ท่งข้าวพวง	1343	4748II	9262	00	1:4000	34	0-2-84	380
15602	เชียงใหม่	ท่งข้าวพวง	1346	4748II	9262	00	1:4000	37	1-1-47	380
15603	เชียงใหม่	ท่งข้าวพวง	1348	4748II	9262	00	1:4000	39	0-2-16	380
15604	เชียงใหม่	ท่งข้าวพวง	1349	4748II	9262	00	1:4000	40	0-1-32	380
15605	เชียงใหม่	ท่งข้าวพวง	1350	4748II	9262	00	1:4000	41	0-2-53	380
15606	เชียงใหม่	ท่งข้าวพวง	1351	4748II	9262	00	1:4000	42	0-2-30	380
15607	เชียงใหม่	ท่งข้าวพวง	1352	4748II	9262	00	1:4000	43	0-1-52	380
15608	เชียงใหม่	ท่งข้าวพวง	1353	4748II	9262	00	1:4000	44	0-1-80	380
15609	เชียงใหม่	ท่งข้าวพวง	1354	4748II	9262	00	1:4000	45	0-1-31	380
15610	เชียงใหม่	ท่งข้าวพวง	1355	4748II	9262	00	1:4000	46	0-1-0	380
15611	เชียงใหม่	ท่งข้าวพวง	1356	4748II	9262	00	1:4000	47	0-1-25	380

มีผลบังคับใช้ตั้งแต่วันที่

1 มกราคม พ.ศ. 2561

รอบบัญชี พ.ศ. 2559 - 2562

บัญชีกำหนดราคาประเมินทุนทรัพย์ที่ดิน

ในการจดทะเบียนสิทธิและนิติกรรมเกี่ยวกับอสังหาริมทรัพย์

เทศบาลตำบล ท่งข้าวพวง

อำเภอ เชียงดาว

จังหวัด เชียงใหม่

หน้า 57

โฉนดที่ดินเลขที่	อำเภอ	ตำบล	หน้าสำรวจ	เครื่องหมายที่ดินระบบพิกัดฉาก ยู ที เอ็ม/ ศูนย์กำเนิด					เนื้อที่ (ไร่-งาน-ตร.วา)	ราคาประเมิน (บาท ต่อ ตร.วา)
				แผนที่ภูมิประเทศ	ระวาง	แผ่น	มาตราส่วน	เลขที่ดิน		
15612	เชียงใหม่	ท่งข้าวพวง	1357	4748II	9262	00	1:4000	48	1-1-4	330
15613	เชียงใหม่	ท่งข้าวพวง	1358	4748II	9262	00	1:4000	49	0-2-54	330
15614	เชียงใหม่	ท่งข้าวพวง	1359	4748II	9262	00	1:4000	50	0-3-30	330
15615	เชียงใหม่	ท่งข้าวพวง	1360	4748II	9262	00	1:4000	51	0-1-67	380
15616	เชียงใหม่	ท่งข้าวพวง	1361	4748II	9262	00	1:4000	52	0-1-10	250
15617	เชียงใหม่	ท่งข้าวพวง	1362	4748II	9262	00	1:4000	53	0-1-75	250
15618	เชียงใหม่	ท่งข้าวพวง	1363	4748II	9262	00	1:4000	54	0-2-50	250
15619	เชียงใหม่	ท่งข้าวพวง	1364	4748II	9262	00	1:4000	55	0-3-0	250
15620	เชียงใหม่	ท่งข้าวพวง	1365	4748II	9262	00	1:4000	56	0-3-91	250
15621	เชียงใหม่	ท่งข้าวพวง	1366	4748II	9262	00	1:4000	57	0-2-0	250
15622	เชียงใหม่	ท่งข้าวพวง	1367	4748II	9262	00	1:4000	58	0-1-30	380
15623	เชียงใหม่	ท่งข้าวพวง	1368	4748II	9262	00	1:4000	59	0-1-30	380
15624	เชียงใหม่	ท่งข้าวพวง	1369	4748II	9262	00	1:4000	60	0-0-68	380
15625	เชียงใหม่	ท่งข้าวพวง	1370	4748II	9262	00	1:4000	61	0-1-0	380
15626	เชียงใหม่	ท่งข้าวพวง	1371	4748II	9262	00	1:4000	62	0-1-14	380
15627	เชียงใหม่	ท่งข้าวพวง	1372	4748II	9262	00	1:4000	63	0-1-40	380
15628	เชียงใหม่	ท่งข้าวพวง	1328	4748II	9262	00	1:4000	19	0-1-72	250
15629	เชียงใหม่	ท่งข้าวพวง	1125	4748II	9456	00	1:4000	45	0-1-98	330
15630	เชียงใหม่	ท่งข้าวพวง	1337	4748II	9262	00	1:4000	28	0-2-8	380
15631	เชียงใหม่	ท่งข้าวพวง	1347	4748II	9262	00	1:4000	38	0-3-4	380

มีผลบังคับใช้ตั้งแต่วันที่

1 มกราคม พ.ศ. 2561

รอบบัญชี พ.ศ. 2559 - 2562

บัญชีกำหนดราคาประเมินทุนทรัพย์ที่ดิน

ในการจดทะเบียนสิทธิและนิติกรรมเกี่ยวกับอสังหาริมทรัพย์

เทศบาลตำบล ท่งข้าวพวง

อำเภอ เชียงดาว

จังหวัด เชียงใหม่

หน้า 58

โฉนดที่ดินเลขที่	อำเภอ	ตำบล	หน้าสำรวจ	เครื่องหมายที่ดินระบบพิกัดฉาก ยู ที เอ็ม/ ศูนย์กำเนิด					เนื้อที่ (ไร่-งาน-ตร.วา)	ราคาประเมิน (บาท ต่อ ตร.วา)
				แผนที่ภูมิประเทศ	ระวาง	แผ่น	มาตราส่วน	เลขที่ดิน		
15632	เชียงใหม่	ท่งข้าวพวง	1373	4748II	9262	00	1:4000	64	0-2-27	380
15636	เชียงใหม่	ท่งข้าวพวง	1025	4748II	9658	00	1:4000	33	0-3-71	440
15639	เชียงใหม่	ท่งข้าวพวง	1126	4747I	9654	00	1:4000	306	3-1-36	610
15640	เชียงใหม่	ท่งข้าวพวง	1345	4748II	9262	00	1:4000	36	1-0-42	380
15641	เชียงใหม่	ท่งข้าวพวง	1378	4748II	9462	00	1:4000	55	0-0-54	1,000
15881	เชียงใหม่	ท่งข้าวพวง	1379	4748II	9660	00	1:4000	123	0-0-35	1,000
15882	เชียงใหม่	ท่งข้าวพวง	1380	4748II	9660	00	1:4000	124	0-1-29	500
15883	เชียงใหม่	ท่งข้าวพวง	1381	4748II	9660	00	1:4000	125	1-3-27	330
15884	เชียงใหม่	ท่งข้าวพวง	1382	4748II	9660	00	1:4000	126	0-1-10	250
15885	เชียงใหม่	ท่งข้าวพวง	1383	4748II	9660	00	1:4000	127	0-0-53	350
15887	เชียงใหม่	ท่งข้าวพวง	1385	4748II	9660	00	1:4000	129	0-0-57	1,000
15888	เชียงใหม่	ท่งข้าวพวง	1386	4748II	9660	00	1:4000	130	0-1-27	1,000
15889	เชียงใหม่	ท่งข้าวพวง	1387	4748II	9660	00	1:4000	131	0-1-93	1,000
15890	เชียงใหม่	ท่งข้าวพวง	1388	4748II	9660	00	1:4000	132	0-0-35	1,000
15891	เชียงใหม่	ท่งข้าวพวง	1389	4748II	9660	00	1:4000	133	0-0-94	250
15892	เชียงใหม่	ท่งข้าวพวง	1390	4748II	9660	00	1:4000	134	0-1-58	1,000
15893	เชียงใหม่	ท่งข้าวพวง	1391	4748II	9660	00	1:4000	135	0-1-73	1,000
15894	เชียงใหม่	ท่งข้าวพวง	1392	4748II	9660	00	1:4000	136	0-1-10	1,000
15895	เชียงใหม่	ท่งข้าวพวง	1393	4748II	9660	00	1:4000	137	0-0-51	1,000
15896	เชียงใหม่	ท่งข้าวพวง	1394	4748II	9660	00	1:4000	138	0-1-19	250

มีผลบังคับใช้ตั้งแต่วันที่

1 มกราคม พ.ศ. 2561

รอบบัญชี พ.ศ. 2559 - 2562

บัญชีกำหนดราคาประเมินทุนทรัพย์ที่ดิน

ในการจดทะเบียนสิทธิและนิติกรรมเกี่ยวกับอสังหาริมทรัพย์

เทศบาลตำบล ท่งข้าวพวง

อำเภอ เชียงดาว

จังหวัด เชียงใหม่

หน้า 59

โฉนดที่ดินเลขที่	อำเภอ	ตำบล	หน้าสำรวจ	เครื่องหมายที่ดินระบบพิกัดฉาก ยู ที เอ็ม/ ศูนย์กำเนิด					เนื้อที่ (ไร่-งาน-ตร.วา)	ราคาประเมิน (บาท ต่อ ตร.วา)
				แผนที่ภูมิประเทศ	ระวาง	แผ่น	มาตราส่วน	เลขที่ดิน		
15898	เชียงใหม่	ท่งข้าวพวง	1396	4748II	9660	00	1:4000	140	0-0-49	500
15899	เชียงใหม่	ท่งข้าวพวง	1397	4748II	9660	00	1:4000	141	0-0-73	1,000
15900	เชียงใหม่	ท่งข้าวพวง	1398	4748II	9660	00	1:4000	142	0-0-30	1,000
15901	เชียงใหม่	ท่งข้าวพวง	1399	4748II	9660	00	1:4000	143	0-1-8	1,000
15904	เชียงใหม่	ท่งข้าวพวง	1402	4748II	9460	00	1:4000	2	0-0-89	1,000
15905	เชียงใหม่	ท่งข้าวพวง	1403	4748II	9460	00	1:4000	3	0-0-65	1,000
15906	เชียงใหม่	ท่งข้าวพวง	1404	4748II	9660	00	1:4000	121	0-0-23	650
15907	เชียงใหม่	ท่งข้าวพวง	1405	4748II	9660	00	1:4000	122	0-0-39	1,000
16047	เชียงใหม่	ท่งข้าวพวง	1261	4748II	9262	01	1:1000	2	0-1-95	380
16048	เชียงใหม่	ท่งข้าวพวง	1262	4748II	9262	01	1:1000	1	0-1-51	250
16049	เชียงใหม่	ท่งข้าวพวง	1263	4748II	9062	04	1:1000	21	0-1-20	330
16050	เชียงใหม่	ท่งข้าวพวง	1264	4748II	9062	04	1:1000	22	0-1-67	380
16051	เชียงใหม่	ท่งข้าวพวง	1265	4748II	9262	01	1:1000	3	0-1-96	380
16052	เชียงใหม่	ท่งข้าวพวง	1266	4748II	9062	04	1:1000	19	0-2-13	380
16053	เชียงใหม่	ท่งข้าวพวง	1267	4748II	9062	04	1:1000	18	0-1-28	380
16054	เชียงใหม่	ท่งข้าวพวง	1268	4748II	9062	04	1:1000	17	0-1-29	380
16055	เชียงใหม่	ท่งข้าวพวง	1269	4748II	9062	04	1:1000	7	0-2-4	380
16056	เชียงใหม่	ท่งข้าวพวง	1270	4748II	9062	04	1:1000	6	0-1-25	330
16057	เชียงใหม่	ท่งข้าวพวง	1271	4748II	9062	04	1:1000	1	0-0-86	380
16058	เชียงใหม่	ท่งข้าวพวง	1272	4748II	9062	04	1:1000	2	0-0-80	380

มีผลบังคับใช้ตั้งแต่วันที่

1 มกราคม พ.ศ. 2561

รอบบัญชี พ.ศ. 2559 - 2562

บัญชีกำหนดราคาประเมินทุนทรัพย์ที่ดิน

ในการจดทะเบียนสิทธิและนิติกรรมเกี่ยวกับอสังหาริมทรัพย์

เทศบาลตำบล ท่งข้าวพวง

อำเภอ เชียงดาว

จังหวัด เชียงใหม่

หน้า 60

โฉนดที่ดินเลขที่	อำเภอ	ตำบล	หน้าสำรวจ	เครื่องหมายที่ดินระบบพิกัดฉาก ยู ที เอ็ม/ ศูนย์กำเนิด					เนื้อที่ (ไร่-งาน-ตร.วา)	ราคาประเมิน (บาท ต่อ ตร.วา)
				แผนที่ภูมิประเทศ	ระวาง	แผ่น	มาตราส่วน	เลขที่ดิน		
16059	เชียงใหม่	ท่งข้าวพวง	1273	4748II	9062	04	1:1000	3	0-1-87	380
16060	เชียงใหม่	ท่งข้าวพวง	1274	4748II	9062	04	1:1000	4	0-1-9	330
16061	เชียงใหม่	ท่งข้าวพวง	1275	4748II	9062	04	1:1000	10	0-1-75	380
16062	เชียงใหม่	ท่งข้าวพวง	1276	4748II	9062	04	1:1000	11	0-1-54	330
16063	เชียงใหม่	ท่งข้าวพวง	1277	4748II	9062	04	1:1000	12	0-1-89	380
16064	เชียงใหม่	ท่งข้าวพวง	1278	4748II	9062	04	1:1000	13	0-2-59	380
16065	เชียงใหม่	ท่งข้าวพวง	1279	4748II	9062	04	1:1000	14	0-1-90	380
16066	เชียงใหม่	ท่งข้าวพวง	1280	4748II	9062	04	1:1000	15	1-0-1	380
16067	เชียงใหม่	ท่งข้าวพวง	1281	4748II	9062	04	1:1000	16	0-1-85	380
16068	เชียงใหม่	ท่งข้าวพวง	1282	4748II	9062	02	1:2000	9	0-3-54	250
16069	เชียงใหม่	ท่งข้าวพวง	1283	4748II	9062	02	1:2000	10	1-0-94	250
16070	เชียงใหม่	ท่งข้าวพวง	1284	4748II	9262	01	1:2000	1	9-2-57	250
16071	เชียงใหม่	ท่งข้าวพวง	1285	4748II	9262	01	1:2000	2	3-0-75	250
16072	เชียงใหม่	ท่งข้าวพวง	1286	4748II	9062	04	1:1000	20	0-2-2	380
16073	เชียงใหม่	ท่งข้าวพวง	1287	4748II	9262	05	1:1000	1	0-2-82	380
16074	เชียงใหม่	ท่งข้าวพวง	1288	4748II	9262	01	1:2000	3	5-1-38	250
16075	เชียงใหม่	ท่งข้าวพวง	1289	4748II	9262	01	1:2000	5	6-1-71	250
16076	เชียงใหม่	ท่งข้าวพวง	1290	4748II	9262	01	1:2000	6	0-2-94	250
16077	เชียงใหม่	ท่งข้าวพวง	1291	4748II	9262	01	1:2000	4	1-1-18	250
16078	เชียงใหม่	ท่งข้าวพวง	1292	4748II	9062	02	1:2000	7	8-3-81	250

มีผลบังคับใช้ตั้งแต่วันที่

1 มกราคม พ.ศ. 2561

รอบบัญชี พ.ศ. 2559 - 2562

บัญชีกำหนดราคาประเมินทุนทรัพย์ที่ดิน

ในการจดทะเบียนสิทธิและนิติกรรมเกี่ยวกับอสังหาริมทรัพย์

เทศบาลตำบล ท่งข้าวพวง

อำเภอ เชียงดาว

จังหวัด เชียงใหม่

หน้า 61

โฉนดที่ดินเลขที่	อำเภอ	ตำบล	หน้าสำรวจ	เครื่องหมายที่ดินระบบพิกัดฉาก ยู ที เอ็ม/ ศูนย์กำเนิด					เนื้อที่ (ไร่-งาน-ตร.วา)	ราคาประเมิน (บาท ต่อ ตร.วา)
				แผนที่ภูมิประเทศ	ระวาง	แผ่น	มาตราส่วน	เลขที่ดิน		
16079	เชียงใหม่	ท่งข้าวพวง	1293	4748II	9062	02	1:2000	6	5-1-45	250
16080	เชียงใหม่	ท่งข้าวพวง	1294	4748II	9062	02	1:2000	2	10-1-78	250
16081	เชียงใหม่	ท่งข้าวพวง	1295	4748II	9064	04	1:2000	6	8-1-30	250
16083	เชียงใหม่	ท่งข้าวพวง	1297	4748II	9064	04	1:2000	4	5-3-4	250
16084	เชียงใหม่	ท่งข้าวพวง	1298	4748II	9262	05	1:1000	4	3-1-14	330
16085	เชียงใหม่	ท่งข้าวพวง	1299	4748II	9064	04	1:2000	1	8-1-72	250
16086	เชียงใหม่	ท่งข้าวพวง	1300	4748II	9064	04	1:2000	2	3-3-18	250
16087	เชียงใหม่	ท่งข้าวพวง	1301	4748II	9064	04	1:2000	3	5-3-16	250
16088	เชียงใหม่	ท่งข้าวพวง	1302	4748II	9062	04	1:1000	9	0-1-25	380
16089	เชียงใหม่	ท่งข้าวพวง	1303	4748II	9062	04	1:1000	8	0-1-9	380
16090	เชียงใหม่	ท่งข้าวพวง	1304	4748II	9062	04	1:1000	5	0-2-75	380
16091	เชียงใหม่	ท่งข้าวพวง	1305	4748II	9062	02	1:2000	8	5-2-66	250
16092	เชียงใหม่	ท่งข้าวพวง	1306	4748II	9062	02	1:2000	3	7-2-97	250
16093	เชียงใหม่	ท่งข้าวพวง	1307	4748II	9064	04	1:2000	5	7-1-86	250
16094	เชียงใหม่	ท่งข้าวพวง	1308	4748II	9062	02	1:2000	4	4-2-96.20	250
16095	เชียงใหม่	ท่งข้าวพวง	1309	4748II	9262	03	1:2000	5	5-3-93	250
16096	เชียงใหม่	ท่งข้าวพวง	1310	4748II	9262	03	1:2000	4	7-2-27	250
16097	เชียงใหม่	ท่งข้าวพวง	1311	4748II	9262	01	1:2000	7	2-3-42	250
16098	เชียงใหม่	ท่งข้าวพวง	1312	4748II	9262	03	1:2000	1	3-2-41	250
16100	เชียงใหม่	ท่งข้าวพวง	1314	4748II	9262	01	1:2000	9	6-0-63	330

มีผลบังคับใช้ตั้งแต่วันที่

1 มกราคม พ.ศ. 2561

รอบบัญชี พ.ศ. 2559 - 2562

บัญชีกำหนดราคาประเมินทุนทรัพย์ที่ดิน

ในการจดทะเบียนสิทธิและนิติกรรมเกี่ยวกับอสังหาริมทรัพย์

เทศบาลตำบล ท่งข้าวพวง

อำเภอ เชียงดาว

จังหวัด เชียงใหม่

หน้า 62

โฉนดที่ดินเลขที่	อำเภอ	ตำบล	หน้าสำรวจ	เครื่องหมายที่ดินระบบพิกัดฉาก ยู ที เอ็ม/ ศูนย์กำหนด					เนื้อที่ (ไร่-งาน-ตร.วา)	ราคาประเมิน (บาท ต่อ ตร.วา)
				แผนที่ภูมิประเทศ	ระวาง	แผ่น	มาตราส่วน	เลขที่ดิน		
16101	เชียงใหม่	ท่งข้าวพวง	1315	4748II	9262	05	1:1000	2	1-0-21	380
16102	เชียงใหม่	ท่งข้าวพวง	1316	4748II	9262	05	1:1000	3	1-3-88	330
16259	เชียงใหม่	ท่งข้าวพวง	1324	4748II	9062	02	1:2000	5	5-0-94	250
16260	เชียงใหม่	ท่งข้าวพวง	1375	4748II	9656	00	1:4000	77	0-0-67	250
16293	เชียงใหม่	ท่งข้าวพวง	1408	4748II	9656	00	1:4000	99	0-0-32	250
16384	เชียงใหม่	ท่งข้าวพวง	1317	4748II	9262	00	1:4000	67	0-0-83	380
16388	เชียงใหม่	ท่งข้าวพวง	1321	4748II	9262	00	1:4000	71	1-0-60	380
16389	เชียงใหม่	ท่งข้าวพวง	1322	4748II	9262	00	1:4000	72	1-3-10	380
16391	เชียงใหม่	ท่งข้าวพวง	1325	4748II	9262	03	1:2000	3	3-2-56	250
16392	เชียงใหม่	ท่งข้าวพวง	1326	4748II	9262	03	1:2000	2	2-1-1	250
16966	เชียงใหม่	ท่งข้าวพวง	1377	4748II	9462	00	1:4000	57	2-0-70	250
17587	เชียงใหม่	ท่งข้าวพวง	1433	4748II	9462	08	1:1000	5	0-1-88	500
17588	เชียงใหม่	ท่งข้าวพวง	1434	4748II	9462	08	1:1000	6	0-1-84	500
17589	เชียงใหม่	ท่งข้าวพวง	1435	4748II	9462	08	1:1000	7	0-1-42	1,000
17590	เชียงใหม่	ท่งข้าวพวง	1432	4748II	9662	00	1:4000	12	0-2-87	440
17592	เชียงใหม่	ท่งข้าวพวง	1430	4748II	9662	00	1:4000	10	2-1-66	250
17715	เชียงใหม่	ท่งข้าวพวง	1451	4748II	9660	00	1:4000	146	0-0-20	250
17734	เชียงใหม่	ท่งข้าวพวง	1440	4748II	9662	00	1:4000	16	0-3-19	500
17735	เชียงใหม่	ท่งข้าวพวง	1441	4748II	9662	00	1:4000	17	0-1-65	500
17736	เชียงใหม่	ท่งข้าวพวง	1442	4748II	9662	00	1:4000	18	1-0-77	250

มีผลบังคับใช้ตั้งแต่วันที่

1 มกราคม พ.ศ. 2561

รอบบัญชี พ.ศ. 2559 - 2562

บัญชีกำหนดราคาประเมินทุนทรัพย์ที่ดิน

ในการจดทะเบียนสิทธิและนิติกรรมเกี่ยวกับอสังหาริมทรัพย์

เทศบาลตำบล ท่งข้าวพวง

อำเภอ เชียงดาว

จังหวัด เชียงใหม่

หน้า 63

โฉนดที่ดินเลขที่	อำเภอ	ตำบล	หน้าสำรวจ	เครื่องหมายที่ดินระบบพิกัดฉาก ยู ที เอ็ม/ ศูนย์กำเนิด					เนื้อที่ (ไร่-งาน-ตร.วา)	ราคาประเมิน (บาท ต่อ ตร.วา)
				แผนที่ภูมิประเทศ	ระวาง	แผ่น	มาตราส่วน	เลขที่ดิน		
17737	เชียงใหม่	ท่งข้าวพวง	1443	4748II	9662	00	1:4000	19	6-2-47	380
17738	เชียงใหม่	ท่งข้าวพวง	1445	4748II	9662	00	1:4000	21	2-1-46	440
17739	เชียงใหม่	ท่งข้าวพวง	1446	4748II	9662	00	1:4000	22	1-3-18	440
17740	เชียงใหม่	ท่งข้าวพวง	1447	4748II	9662	00	1:4000	23	1-1-39	440
17742	เชียงใหม่	ท่งข้าวพวง	1449	4748II	9662	00	1:4000	25	2-2-33	250
17743	เชียงใหม่	ท่งข้าวพวง	1450	4748II	9662	00	1:4000	26	5-3-87	440
17790	เชียงใหม่	ท่งข้าวพวง	1452	4748II	9656	00	1:4000	100	0-1-2	500
17791	เชียงใหม่	ท่งข้าวพวง	1453	4748II	9656	00	1:4000	101	0-1-13	500
17796	เชียงใหม่	ท่งข้าวพวง	1454	4748II	9662	00	1:4000	27	0-2-0	500
17802	เชียงใหม่	ท่งข้าวพวง	1455	4748II	9460	00	1:4000	5	4-0-4	250
17814	เชียงใหม่	ท่งข้าวพวง	1444	4748II	9662	00	1:4000	20	8-0-29	380
17830	เชียงใหม่	ท่งข้าวพวง	1456	4748II	9462	12	1:1000	13	0-1-79	1,000
17831	เชียงใหม่	ท่งข้าวพวง	1457	4748II	9462	12	1:1000	14	0-1-70	500
17867	เชียงใหม่	ท่งข้าวพวง	1458	4748II	9456	00	1:4000	81	6-2-31	250
17926	เชียงใหม่	ท่งข้าวพวง	1460	4747I	9654	00	1:4000	328	2-1-77	250
17927	เชียงใหม่	ท่งข้าวพวง	1461	4747I	9654	00	1:4000	329	2-1-77	250
18030	เชียงใหม่	ท่งข้าวพวง	1470	4748II	9460	00	1:4000	11	1-0-93	250
18031	เชียงใหม่	ท่งข้าวพวง	1465	4748II	9460	00	1:4000	7	0-1-0	250
18032	เชียงใหม่	ท่งข้าวพวง	1466	4748II	9460	00	1:4000	8	0-1-0	250
18036	เชียงใหม่	ท่งข้าวพวง	1467	4748II	9660	00	1:4000	148	4-2-66	250

มีผลบังคับใช้ตั้งแต่วันที่

1 มกราคม พ.ศ. 2561

รอบบัญชี พ.ศ. 2559 - 2562

บัญชีกำหนดราคาประเมินทุนทรัพย์ที่ดิน

ในการจดทะเบียนสิทธิและนิติกรรมเกี่ยวกับอสังหาริมทรัพย์

เทศบาลตำบล ท่งข้าวพวง

อำเภอ เชียงดาว

จังหวัด เชียงใหม่

หน้า 64

โฉนดที่ดินเลขที่	อำเภอ	ตำบล	หน้าสำรวจ	เครื่องหมายที่ดินระบบพิกัดฉาก ยู ที เอ็ม/ ศูนย์กำเนิด					เนื้อที่ (ไร่-งาน-ตร.วา)	ราคาประเมิน (บาท ต่อ ตร.วา)
				แผนที่ภูมิประเทศ	ระวาง	แผ่น	มาตราส่วน	เลขที่ดิน		
18041	เชียงใหม่	ท่งข้าวพวง	1463	4747I	9852	00	1:4000	46	2-0-10	440
18055	เชียงใหม่	ท่งข้าวพวง	1464	4748II	9460	00	1:4000	6	3-0-2	250
18114	เชียงใหม่	ท่งข้าวพวง	1374	4748II	9656	00	1:4000	76	0-0-88	500
18147	เชียงใหม่	ท่งข้าวพวง	1468	4748II	9460	00	1:4000	9	0-3-23	500
18170	เชียงใหม่	ท่งข้าวพวง	1477	4748II	9460	16	1:1000	3	0-0-99.50	500
18171	เชียงใหม่	ท่งข้าวพวง	1478	4748II	9460	16	1:1000	4	0-1-7.90	500
18200	เชียงใหม่	ท่งข้าวพวง	1474	4748II	9660	00	1:4000	149	3-2-5	880
18201	เชียงใหม่	ท่งข้าวพวง	1473	4748II	9462	04	1:1000	28	0-3-21	1,000
18219	เชียงใหม่	ท่งข้าวพวง	1475	4747I	9654	00	1:4000	331	2-0-52	530
18220	เชียงใหม่	ท่งข้าวพวง	1479	4748II	9656	00	1:4000	104	5-2-36	450
18237	เชียงใหม่	ท่งข้าวพวง	1254	4747I	9654	00	1:4000	312	2-2-60	250
18239	เชียงใหม่	ท่งข้าวพวง	1481	4747I	9654	00	1:4000	332	2-0-75.60	250
18243	เชียงใหม่	ท่งข้าวพวง	1482	4748II	9662	00	1:4000	28	0-1-27	250
18245	เชียงใหม่	ท่งข้าวพวง	1484	4748II	9662	00	1:4000	30	0-0-97	500
18246	เชียงใหม่	ท่งข้าวพวง	1485	4748II	9662	00	1:4000	31	0-0-49	500
18247	เชียงใหม่	ท่งข้าวพวง	1486	4748II	9662	00	1:4000	32	0-1-57	500
18253	เชียงใหม่	ท่งข้าวพวง	1493	4748II	9460	00	1:4000	13	1-1-73.70	250
18273	เชียงใหม่	ท่งข้าวพวง	1499	4748II	9062	00	1:4000	1	2-1-97	250
18274	เชียงใหม่	ท่งข้าวพวง	1488	4748II	9460	00	1:4000	12	2-0-49	250
18275	เชียงใหม่	ท่งข้าวพวง	1489	4748II	9660	00	1:4000	150	0-2-83	250

มีผลบังคับใช้ตั้งแต่วันที่

1 มกราคม พ.ศ. 2561

รอบบัญชี พ.ศ. 2559 - 2562

บัญชีกำหนดราคาประเมินทุนทรัพย์ที่ดิน

ในการจดทะเบียนสิทธิและนิติกรรมเกี่ยวกับอสังหาริมทรัพย์

เทศบาลตำบล ท่งข้าวพวง

อำเภอ เชียงดาว

จังหวัด เชียงใหม่

หน้า 65

โฉนดที่ดินเลขที่	อำเภอ	ตำบล	หน้าสำรวจ	เครื่องหมายที่ดินระบบพิกัดฉาก ยู ที เอ็ม/ ศูนย์กำหนด					เนื้อที่ (ไร่-งาน-ตร.วา)	ราคาประเมิน (บาท ต่อ ตร.วา)
				แผนที่ภูมิประเทศ	ระวาง	แผ่น	มาตราส่วน	เลขที่ดิน		
18281	เชียงใหม่	ท่งข้าวพวง	1476	4748II	9656	00	1:4000	103	1-2-48	300
18290	เชียงใหม่	ท่งข้าวพวง	1480	4748II	9460	12	1:1000	6	0-0-40	500
18342	เชียงใหม่	ท่งข้าวพวง	1491	4748II	9464	00	1:4000	87	10-3-85	750
18354	เชียงใหม่	ท่งข้าวพวง	1497	4748II	9460	08	1:1000	29	0-0-98	250
18355	เชียงใหม่	ท่งข้าวพวง	1498	4748II	9460	08	1:1000	30	0-1-19	500
18378	เชียงใหม่	ท่งข้าวพวง	1502	4748II	9460	08	1:1000	31	0-1-38	380
18418	เชียงใหม่	ท่งข้าวพวง	1503	4748II	9660	00	1:4000	151	0-2-78.60	500
18419	เชียงใหม่	ท่งข้าวพวง	1504	4748II	9660	00	1:4000	152	0-1-32.90	500
18424	เชียงใหม่	ท่งข้าวพวง	1495	4748II	9458	00	1:4000	43	3-0-86.80	250
18455	เชียงใหม่	ท่งข้าวพวง	1505	4747I	9654	00	1:4000	336	2-1-8.80	250
18506	เชียงใหม่	ท่งข้าวพวง	1510	4748II	9460	16	1:1000	5	0-1-22.50	380
18515	เชียงใหม่	ท่งข้าวพวง	2261	4748II	9662	00	1:4000	94	3-0-59.60	440
18552	เชียงใหม่	ท่งข้าวพวง	1508	4748II	9658	00	1:4000	47	0-2-19.30	500
18553	เชียงใหม่	ท่งข้าวพวง	1506	4748II	9658	00	1:4000	45	2-0-16.30	250
18554	เชียงใหม่	ท่งข้าวพวง	1509	4748II	9658	00	1:4000	48	0-1-5	500
18555	เชียงใหม่	ท่งข้าวพวง	1507	4748II	9658	00	1:4000	46	1-0-65.10	250
18582	เชียงใหม่	ท่งข้าวพวง	1561	4748II	9656	00	1:4000	140	0-1-84	1,000
18583	เชียงใหม่	ท่งข้าวพวง	1562	4748II	9656	00	1:4000	141	0-1-95	1,000
18584	เชียงใหม่	ท่งข้าวพวง	1563	4748II	9656	00	1:4000	142	0-2-29	1,000
18585	เชียงใหม่	ท่งข้าวพวง	1564	4748II	9656	00	1:4000	143	0-1-75	1,000

มีผลบังคับใช้ตั้งแต่วันที่

1 มกราคม พ.ศ. 2561

รอบบัญชี พ.ศ. 2559 - 2562

บัญชีกำหนดราคาประเมินทุนทรัพย์ที่ดิน

ในการจดทะเบียนสิทธิและนิติกรรมเกี่ยวกับอสังหาริมทรัพย์

เทศบาลตำบล ท่งข้าวพวง

อำเภอ เชียงดาว

จังหวัด เชียงใหม่

หน้า 66

โฉนดที่ดินเลขที่	อำเภอ	ตำบล	หน้าสำรวจ	เครื่องหมายที่ดินระบบพิกัดฉาก ยู ที เอ็ม/ ศูนย์กำเนิด					เนื้อที่ (ไร่-งาน-ตร.วา)	ราคาประเมิน (บาท ต่อ ตร.วา)
				แผนที่ภูมิประเทศ	ระวาง	แผ่น	มาตราส่วน	เลขที่ดิน		
18586	เชียงใหม่	ท่งข้าวพวง	1565	4748II	9656	00	1:4000	144	0-0-94	1,000
18587	เชียงใหม่	ท่งข้าวพวง	1566	4748II	9656	00	1:4000	145	0-0-95	1,000
18588	เชียงใหม่	ท่งข้าวพวง	1567	4748II	9456	00	1:4000	89	0-1-64	500
18589	เชียงใหม่	ท่งข้าวพวง	1568	4748II	9456	00	1:4000	90	0-1-15	500
18590	เชียงใหม่	ท่งข้าวพวง	1569	4748II	9456	00	1:4000	91	0-2-26	330
18591	เชียงใหม่	ท่งข้าวพวง	1570	4748II	9456	00	1:4000	92	0-0-91	500
18592	เชียงใหม่	ท่งข้าวพวง	1571	4748II	9456	00	1:4000	93	0-0-57	500
18593	เชียงใหม่	ท่งข้าวพวง	1572	4748II	9456	00	1:4000	102	0-1-61	500
18594	เชียงใหม่	ท่งข้าวพวง	1573	4748II	9456	00	1:4000	101	0-2-12	500
18595	เชียงใหม่	ท่งข้าวพวง	1574	4748II	9456	00	1:4000	100	0-2-21	500
18596	เชียงใหม่	ท่งข้าวพวง	1575	4748II	9456	00	1:4000	99	0-1-88	500
18597	เชียงใหม่	ท่งข้าวพวง	1576	4748II	9456	00	1:4000	95	0-1-93	500
18598	เชียงใหม่	ท่งข้าวพวง	1577	4748II	9456	00	1:4000	96	0-2-47	500
18599	เชียงใหม่	ท่งข้าวพวง	1578	4748II	9456	00	1:4000	97	0-1-98	500
18600	เชียงใหม่	ท่งข้าวพวง	1579	4748II	9456	00	1:4000	98	0-0-75	500
18601	เชียงใหม่	ท่งข้าวพวง	1580	4748II	9456	00	1:4000	94	0-2-12	500
18602	เชียงใหม่	ท่งข้าวพวง	1581	4748II	9656	00	1:4000	133	0-2-40	500
18603	เชียงใหม่	ท่งข้าวพวง	1582	4748II	9656	00	1:4000	136	0-2-98	700
18604	เชียงใหม่	ท่งข้าวพวง	1583	4748II	9656	00	1:4000	111	0-2-89	700
18605	เชียงใหม่	ท่งข้าวพวง	1584	4748II	9656	00	1:4000	137	0-3-92	500

มีผลบังคับใช้ตั้งแต่วันที่

1 มกราคม พ.ศ. 2561

รอบบัญชี พ.ศ. 2559 - 2562

บัญชีกำหนดราคาประเมินทุนทรัพย์ที่ดิน

ในการจดทะเบียนสิทธิและนิติกรรมเกี่ยวกับอสังหาริมทรัพย์

เทศบาลตำบล ท่งข้าวพวง

อำเภอ เชียงดาว

จังหวัด เชียงใหม่

หน้า 67

โฉนดที่ดินเลขที่	อำเภอ	ตำบล	หน้าสำรวจ	เครื่องหมายที่ดินระบบพิกัดฉาก ยู ที เอ็ม/ ศูนย์กำเนิด					เนื้อที่ (ไร่-งาน-ตร.วา)	ราคาประเมิน (บาท ต่อ ตร.วา)
				แผนที่ภูมิประเทศ	ระวาง	แผ่น	มาตราส่วน	เลขที่ดิน		
18606	เชียงใหม่	ท่งข้าวพวง	1585	4748II	9656	00	1:4000	138	0-3-51	250
18607	เชียงใหม่	ท่งข้าวพวง	1586	4748II	9656	00	1:4000	110	5-2-1	530
18608	เชียงใหม่	ท่งข้าวพวง	1587	4748II	9656	00	1:4000	112	0-3-92	610
18609	เชียงใหม่	ท่งข้าวพวง	1588	4748II	9656	00	1:4000	113	21-0-48	390
18610	เชียงใหม่	ท่งข้าวพวง	1589	4748II	9656	00	1:4000	115	0-2-45	500
18611	เชียงใหม่	ท่งข้าวพวง	1590	4748II	9656	00	1:4000	134	0-1-12	1,000
18612	เชียงใหม่	ท่งข้าวพวง	1591	4748II	9656	00	1:4000	114	0-0-95	500
18613	เชียงใหม่	ท่งข้าวพวง	1592	4748II	9656	00	1:4000	116	4-1-11	250
18614	เชียงใหม่	ท่งข้าวพวง	1593	4748II	9656	00	1:4000	117	0-2-70	250
18615	เชียงใหม่	ท่งข้าวพวง	1594	4748II	9656	00	1:4000	119	0-1-52	250
18616	เชียงใหม่	ท่งข้าวพวง	1595	4748II	9656	00	1:4000	120	0-2-36	250
18618	เชียงใหม่	ท่งข้าวพวง	1597	4748II	9656	00	1:4000	121	5-2-62	330
18620	เชียงใหม่	ท่งข้าวพวง	1599	4748II	9656	00	1:4000	118	0-2-29	250
18622	เชียงใหม่	ท่งข้าวพวง	1601	4748II	9656	00	1:4000	124	2-0-80	1,000
18623	เชียงใหม่	ท่งข้าวพวง	1602	4748II	9656	00	1:4000	125	0-3-97	1,000
18624	เชียงใหม่	ท่งข้าวพวง	1603	4748II	9658	00	1:4000	49	8-3-28	750
18625	เชียงใหม่	ท่งข้าวพวง	1604	4748II	9658	00	1:4000	52	5-2-99	250
18626	เชียงใหม่	ท่งข้าวพวง	1605	4748II	9658	00	1:4000	50	3-1-10	750
18627	เชียงใหม่	ท่งข้าวพวง	1606	4748II	9658	00	1:4000	51	6-2-76	750
18629	เชียงใหม่	ท่งข้าวพวง	1608	4748II	9658	00	1:4000	53	8-0-76	250

มีผลบังคับใช้ตั้งแต่วันที่

1 มกราคม พ.ศ. 2561

รอบบัญชี พ.ศ. 2559 - 2562

บัญชีกำหนดราคาประเมินทุนทรัพย์ที่ดิน

ในการจดทะเบียนสิทธิและนิติกรรมเกี่ยวกับอสังหาริมทรัพย์

เทศบาลตำบล ท่งข้าวพวง

อำเภอ เชียงดาว

จังหวัด เชียงใหม่

หน้า 68

โฉนดที่ดินเลขที่	อำเภอ	ตำบล	หน้าสำรวจ	เครื่องหมายที่ดินระบบพิกัดฉาก ยู ที เอ็ม/ ศูนย์กำเนิด					เนื้อที่ (ไร่-งาน-ตร.วา)	ราคาประเมิน (บาท ต่อ ตร.วา)
				แผนที่ภูมิประเทศ	ระวาง	แผ่น	มาตราส่วน	เลขที่ดิน		
18630	เชียงใหม่	ท่งข้าวพวง	1609	4748II	9658	00	1:4000	54	2-1-33	250
18631	เชียงใหม่	ท่งข้าวพวง	1610	4748II	9658	00	1:4000	55	5-1-33	540
18633	เชียงใหม่	ท่งข้าวพวง	1612	4748II	9456	00	1:4000	106	5-1-0	250
18634	เชียงใหม่	ท่งข้าวพวง	1613	4748II	9656	00	1:4000	122	1-3-23	250
18635	เชียงใหม่	ท่งข้าวพวง	1614	4748II	9656	00	1:4000	127	1-3-7	1,000
18636	เชียงใหม่	ท่งข้าวพวง	1615	4748II	9658	00	1:4000	56	7-2-89	540
18637	เชียงใหม่	ท่งข้าวพวง	1616	4748II	9456	00	1:4000	87	4-2-47	440
18638	เชียงใหม่	ท่งข้าวพวง	1617	4748II	9456	00	1:4000	85	1-1-55	250
18639	เชียงใหม่	ท่งข้าวพวง	1618	4748II	9456	00	1:4000	83	4-2-8	250
18640	เชียงใหม่	ท่งข้าวพวง	1619	4748II	9456	00	1:4000	88	2-3-63	500
18641	เชียงใหม่	ท่งข้าวพวง	1620	4748II	9456	00	1:4000	84	3-3-18	250
18642	เชียงใหม่	ท่งข้าวพวง	1621	4748II	9456	00	1:4000	111	5-1-5	250
18648	เชียงใหม่	ท่งข้าวพวง	1627	4748II	9456	00	1:4000	108	5-3-9	250
18649	เชียงใหม่	ท่งข้าวพวง	1628	4748II	9456	00	1:4000	109	7-1-68	250
18650	เชียงใหม่	ท่งข้าวพวง	1629	4748II	9456	00	1:4000	110	6-0-56	250
18651	เชียงใหม่	ท่งข้าวพวง	1630	4748II	9456	00	1:4000	117	0-2-13	250
18652	เชียงใหม่	ท่งข้าวพวง	1631	4748II	9456	00	1:4000	118	1-2-8	250
18653	เชียงใหม่	ท่งข้าวพวง	1632	4748II	9456	00	1:4000	119	1-0-74	250
18654	เชียงใหม่	ท่งข้าวพวง	1633	4748II	9458	00	1:4000	54	0-2-83	250
18656	เชียงใหม่	ท่งข้าวพวง	1635	4748II	9658	00	1:4000	70	0-1-80	500

มีผลบังคับใช้ตั้งแต่วันที่

1 มกราคม พ.ศ. 2561

รอบบัญชี พ.ศ. 2559 - 2562

บัญชีกำหนดราคาประเมินทุนทรัพย์ที่ดิน

ในการจดทะเบียนสิทธิและนิติกรรมเกี่ยวกับอสังหาริมทรัพย์

เทศบาลตำบล ท่งข้าวพวง

อำเภอ เชียงดาว

จังหวัด เชียงใหม่

หน้า 69

โฉนดที่ดินเลขที่	อำเภอ	ตำบล	หน้าสำรวจ	เครื่องหมายที่ดินระบบพิกัดฉาก ยู ที เอ็ม/ ศูนย์กำเนิด					เนื้อที่ (ไร่-งาน-ตร.วา)	ราคาประเมิน (บาท ต่อ ตร.วา)
				แผนที่ภูมิประเทศ	ระวาง	แผ่น	มาตราส่วน	เลขที่ดิน		
18657	เชียงใหม่	ท่งข้าวพวง	1636	4748II	9658	00	1:4000	69	2-3-34	880
18658	เชียงใหม่	ท่งข้าวพวง	1637	4748II	9660	00	1:4000	163	0-1-89	1,000
18659	เชียงใหม่	ท่งข้าวพวง	1638	4748II	9660	00	1:4000	160	1-3-15	500
18660	เชียงใหม่	ท่งข้าวพวง	1639	4748II	9660	00	1:4000	158	3-3-35	440
18661	เชียงใหม่	ท่งข้าวพวง	1640	4748II	9660	00	1:4000	159	7-0-5	380
18662	เชียงใหม่	ท่งข้าวพวง	1641	4748II	9660	00	1:4000	164	0-0-67	500
18663	เชียงใหม่	ท่งข้าวพวง	1642	4748II	9658	00	1:4000	76	4-2-51	330
18664	เชียงใหม่	ท่งข้าวพวง	1643	4748II	9658	00	1:4000	75	3-3-47	250
18665	เชียงใหม่	ท่งข้าวพวง	1644	4748II	9458	00	1:4000	60	2-2-97	440
18666	เชียงใหม่	ท่งข้าวพวง	1645	4748II	9658	00	1:4000	57	6-1-51	250
18667	เชียงใหม่	ท่งข้าวพวง	1646	4748II	9658	00	1:4000	72	7-2-80	250
18668	เชียงใหม่	ท่งข้าวพวง	1647	4748II	9658	00	1:4000	71	13-3-76	750
18669	เชียงใหม่	ท่งข้าวพวง	1648	4748II	9658	00	1:4000	65	2-0-62	880
18670	เชียงใหม่	ท่งข้าวพวง	1649	4748II	9658	00	1:4000	66	1-1-34	1,000
18671	เชียงใหม่	ท่งข้าวพวง	1650	4748II	9658	00	1:4000	61	15-1-47	250
18672	เชียงใหม่	ท่งข้าวพวง	1651	4748II	9658	00	1:4000	62	2-0-96	250
18673	เชียงใหม่	ท่งข้าวพวง	1652	4748II	9658	00	1:4000	64	4-2-16	250
18675	เชียงใหม่	ท่งข้าวพวง	1654	4748II	9458	00	1:4000	59	1-1-46	880
18676	เชียงใหม่	ท่งข้าวพวง	1655	4748II	9660	00	1:4000	199	2-0-68	440
18677	เชียงใหม่	ท่งข้าวพวง	1656	4748II	9458	00	1:4000	46	3-3-58	440

มีผลบังคับใช้ตั้งแต่วันที่

1 มกราคม พ.ศ. 2561

รอบบัญชี พ.ศ. 2559 - 2562

บัญชีกำหนดราคาประเมินทุนทรัพย์ที่ดิน

ในการจดทะเบียนสิทธิและนิติกรรมเกี่ยวกับอสังหาริมทรัพย์

เทศบาลตำบล ท่งข้าวพวง

อำเภอ เชียงดาว

จังหวัด เชียงใหม่

หน้า 70

โฉนดที่ดินเลขที่	อำเภอ	ตำบล	หน้าสำรวจ	เครื่องหมายที่ดินระบบพิกัดฉาก ยู ที เอ็ม/ ศูนย์กำเนิด					เนื้อที่ (ไร่-งาน-ตร.วา)	ราคาประเมิน (บาท ต่อ ตร.วา)
				แผนที่ภูมิประเทศ	ระวาง	แผ่น	มาตราส่วน	เลขที่ดิน		
18678	เชียงใหม่	ท่งข้าวพวง	1657	4748II	9660	00	1:4000	165	0-3-41	500
18679	เชียงใหม่	ท่งข้าวพวง	1658	4748II	9458	00	1:4000	47	2-1-78	440
18680	เชียงใหม่	ท่งข้าวพวง	1659	4748II	9458	00	1:4000	49	0-1-81	500
18681	เชียงใหม่	ท่งข้าวพวง	1660	4748II	9658	00	1:4000	73	4-3-7	250
18682	เชียงใหม่	ท่งข้าวพวง	1661	4748II	9660	00	1:4000	156	3-0-46	500
18683	เชียงใหม่	ท่งข้าวพวง	1662	4748II	9658	00	1:4000	74	2-0-34	250
18684	เชียงใหม่	ท่งข้าวพวง	1663	4748II	9458	00	1:4000	51	0-1-89	500
18685	เชียงใหม่	ท่งข้าวพวง	1664	4748II	9458	00	1:4000	50	0-2-25	500
18686	เชียงใหม่	ท่งข้าวพวง	1665	4748II	9658	00	1:4000	58	7-0-10	250
18688	เชียงใหม่	ท่งข้าวพวง	1667	4748II	9658	00	1:4000	67	0-1-70	1,000
18689	เชียงใหม่	ท่งข้าวพวง	1668	4748II	9658	00	1:4000	68	0-1-56	1,000
18690	เชียงใหม่	ท่งข้าวพวง	1669	4748II	9458	00	1:4000	52	4-2-82	250
18691	เชียงใหม่	ท่งข้าวพวง	1670	4748II	9458	00	1:4000	53	1-1-80	250
18693	เชียงใหม่	ท่งข้าวพวง	1672	4748II	9660	00	1:4000	157	0-0-76	500
18695	เชียงใหม่	ท่งข้าวพวง	1674	4748II	9656	00	1:4000	129	0-2-73	390
18698	เชียงใหม่	ท่งข้าวพวง	1677	4748II	9656	00	1:4000	128	4-1-25	390
18699	เชียงใหม่	ท่งข้าวพวง	1678	4748II	9458	00	1:4000	55	11-1-44	250
18700	เชียงใหม่	ท่งข้าวพวง	1679	4748II	9658	00	1:4000	82	5-1-80	750
18701	เชียงใหม่	ท่งข้าวพวง	1680	4748II	9660	00	1:4000	154	0-1-61	500
18702	เชียงใหม่	ท่งข้าวพวง	1681	4748II	9660	00	1:4000	153	0-1-12	500

มีผลบังคับใช้ตั้งแต่วันที่

1 มกราคม พ.ศ. 2561

รอบบัญชี พ.ศ. 2559 - 2562

บัญชีกำหนดราคาประเมินทุนทรัพย์ที่ดิน

ในการจดทะเบียนสิทธิและนิติกรรมเกี่ยวกับอสังหาริมทรัพย์

เทศบาลตำบล ท่งข้าวพวง

อำเภอ เชียงดาว

จังหวัด เชียงใหม่

หน้า 71

โฉนดที่ดินเลขที่	อำเภอ	ตำบล	หน้าสำรวจ	เครื่องหมายที่ดินระบบพิกัดฉาก ยู ที เอ็ม/ ศูนย์กำเนิด					เนื้อที่ (ไร่-งาน-ตร.วา)	ราคาประเมิน (บาท ต่อ ตร.วา)
				แผนที่ภูมิประเทศ	ระวาง	แผ่น	มาตราส่วน	เลขที่ดิน		
18703	เชียงใหม่	ท่งข้าวพวง	1682	4748II	9660	00	1:4000	193	4-0-5	440
18704	เชียงใหม่	ท่งข้าวพวง	1683	4748II	9660	00	1:4000	179	0-2-16	500
18706	เชียงใหม่	ท่งข้าวพวง	1685	4748II	9660	00	1:4000	202	1-1-36	380
18707	เชียงใหม่	ท่งข้าวพวง	1686	4748II	9660	00	1:4000	197	0-1-29	500
18708	เชียงใหม่	ท่งข้าวพวง	1687	4748II	9660	00	1:4000	196	4-1-95	380
18709	เชียงใหม่	ท่งข้าวพวง	1688	4748II	9660	00	1:4000	195	0-1-94	500
18710	เชียงใหม่	ท่งข้าวพวง	1689	4748II	9660	00	1:4000	194	1-2-75	500
18711	เชียงใหม่	ท่งข้าวพวง	1690	4748II	9660	00	1:4000	178	1-2-73	330
18712	เชียงใหม่	ท่งข้าวพวง	1691	4748II	9660	00	1:4000	180	0-1-90	440
18713	เชียงใหม่	ท่งข้าวพวง	1692	4748II	9660	00	1:4000	181	0-1-57	330
18714	เชียงใหม่	ท่งข้าวพวง	1693	4748II	9660	00	1:4000	173	1-3-97	750
18715	เชียงใหม่	ท่งข้าวพวง	1694	4748II	9660	00	1:4000	174	0-2-62	350
18716	เชียงใหม่	ท่งข้าวพวง	1695	4748II	9660	00	1:4000	175	0-3-72	250
18717	เชียงใหม่	ท่งข้าวพวง	1696	4748II	9660	00	1:4000	176	1-0-0	250
18718	เชียงใหม่	ท่งข้าวพวง	1697	4748II	9660	00	1:4000	177	1-0-55	500
18719	เชียงใหม่	ท่งข้าวพวง	1698	4748II	9460	00	1:4000	30	0-1-30	500
18720	เชียงใหม่	ท่งข้าวพวง	1699	4748II	9460	00	1:4000	31	0-1-41	500
18721	เชียงใหม่	ท่งข้าวพวง	1700	4748II	9460	00	1:4000	27	0-1-25	500
18723	เชียงใหม่	ท่งข้าวพวง	1702	4748II	9460	00	1:4000	28	0-0-78	500
18724	เชียงใหม่	ท่งข้าวพวง	1703	4748II	9460	00	1:4000	26	0-0-74	1,000

มีผลบังคับใช้ตั้งแต่วันที่

1 มกราคม พ.ศ. 2561

รอบบัญชี พ.ศ. 2559 - 2562

บัญชีกำหนดราคาประเมินทุนทรัพย์ที่ดิน

ในการจดทะเบียนสิทธิและนิติกรรมเกี่ยวกับอสังหาริมทรัพย์

เทศบาลตำบล ท่งข้าวพวง

อำเภอ เชียงดาว

จังหวัด เชียงใหม่

หน้า 72

โฉนดที่ดินเลขที่	อำเภอ	ตำบล	หน้าสำรวจ	เครื่องหมายที่ดินระบบพิกัดฉาก ยู ที เอ็ม/ ศูนย์กำเนิด					เนื้อที่ (ไร่-งาน-ตร.วา)	ราคาประเมิน (บาท ต่อ ตร.วา)
				แผนที่ภูมิประเทศ	ระวาง	แผ่น	มาตราส่วน	เลขที่ดิน		
18725	เชียงใหม่	ท่งข้าวพวง	1704	4748II	9460	00	1:4000	22	0-0-67	500
18726	เชียงใหม่	ท่งข้าวพวง	1705	4748II	9460	00	1:4000	17	0-1-58	500
18727	เชียงใหม่	ท่งข้าวพวง	1706	4748II	9458	00	1:4000	45	2-2-39	500
18728	เชียงใหม่	ท่งข้าวพวง	1707	4748II	9658	00	1:4000	78	13-0-79	410
18729	เชียงใหม่	ท่งข้าวพวง	1708	4748II	9462	04	1:1000	35	0-1-73	500
18730	เชียงใหม่	ท่งข้าวพวง	1709	4748II	9462	00	1:4000	267	3-1-38	440
18731	เชียงใหม่	ท่งข้าวพวง	1710	4748II	9464	00	1:4000	90	5-3-8	250
18732	เชียงใหม่	ท่งข้าวพวง	1711	4748II	9658	00	1:4000	77	30-1-50	410
18733	เชียงใหม่	ท่งข้าวพวง	1712	4748II	9658	00	1:4000	79	24-2-0	410
18734	เชียงใหม่	ท่งข้าวพวง	1713	4748II	9460	00	1:4000	21	0-0-49	1,000
18737	เชียงใหม่	ท่งข้าวพวง	1716	4748II	9460	00	1:4000	15	0-1-49	1,000
18738	เชียงใหม่	ท่งข้าวพวง	1717	4748II	9660	00	1:4000	168	0-0-44	1,000
18740	เชียงใหม่	ท่งข้าวพวง	1719	4748II	9460	00	1:4000	20	0-0-55	500
18741	เชียงใหม่	ท่งข้าวพวง	1720	4748II	9464	00	1:4000	89	7-3-19	250
18742	เชียงใหม่	ท่งข้าวพวง	1721	4748II	9460	00	1:4000	14	3-1-40	250
18743	เชียงใหม่	ท่งข้าวพวง	1722	4748II	9660	00	1:4000	186	0-0-82	500
18744	เชียงใหม่	ท่งข้าวพวง	1723	4748II	9660	00	1:4000	185	0-0-85	500
18745	เชียงใหม่	ท่งข้าวพวง	1724	4748II	9460	12	1:1000	11	0-1-23	500
18746	เชียงใหม่	ท่งข้าวพวง	1725	4748II	9460	12	1:1000	13	0-0-24	500
18747	เชียงใหม่	ท่งข้าวพวง	1726	4748II	9460	12	1:1000	10	0-1-0	500

มีผลบังคับใช้ตั้งแต่วันที่

1 มกราคม พ.ศ. 2561

รอบบัญชี พ.ศ. 2559 - 2562

บัญชีกำหนดราคาประเมินทุนทรัพย์ที่ดิน

ในการจดทะเบียนสิทธิและนิติกรรมเกี่ยวกับอสังหาริมทรัพย์

เทศบาลตำบล ท่งข้าวพวง

อำเภอ เชียงดาว

จังหวัด เชียงใหม่

หน้า 73

โฉนดที่ดินเลขที่	อำเภอ	ตำบล	หน้าสำรวจ	เครื่องหมายที่ดินระบบพิกัดฉาก ยู ที เอ็ม/ ศูนย์กำเนิด					เนื้อที่ (ไร่-งาน-ตร.วา)	ราคาประเมิน (บาท ต่อ ตร.วา)
				แผนที่ภูมิประเทศ	ระวาง	แผ่น	มาตราส่วน	เลขที่ดิน		
18748	เชียงใหม่	ท่งข้าวพวง	1727	4748II	9660	00	1:4000	170	1-0-58	440
18752	เชียงใหม่	ท่งข้าวพวง	1731	4748II	9660	00	1:4000	184	0-1-31	1,000
18753	เชียงใหม่	ท่งข้าวพวง	1732	4748II	9660	00	1:4000	183	0-2-23	330
18754	เชียงใหม่	ท่งข้าวพวง	1733	4748II	9660	00	1:4000	182	0-2-98	250
18755	เชียงใหม่	ท่งข้าวพวง	1734	4748II	9660	00	1:4000	190	0-2-37	250
18756	เชียงใหม่	ท่งข้าวพวง	1735	4748II	9660	00	1:4000	191	1-3-18	380
18757	เชียงใหม่	ท่งข้าวพวง	1736	4748II	9660	00	1:4000	192	0-1-23	250
18758	เชียงใหม่	ท่งข้าวพวง	1737	4748II	9660	00	1:4000	200	0-2-72	250
18759	เชียงใหม่	ท่งข้าวพวง	1738	4748II	9660	00	1:4000	201	0-3-61	250
18760	เชียงใหม่	ท่งข้าวพวง	1739	4748II	9660	00	1:4000	189	0-2-22	250
18762	เชียงใหม่	ท่งข้าวพวง	1741	4748II	9460	16	1:1000	6	0-0-83	500
18763	เชียงใหม่	ท่งข้าวพวง	1742	4748II	9460	16	1:1000	7	0-0-91	500
18764	เชียงใหม่	ท่งข้าวพวง	1743	4748II	9460	16	1:1000	25	1-1-52	440
18765	เชียงใหม่	ท่งข้าวพวง	1744	4748II	9460	12	1:1000	12	0-0-98	500
18766	เชียงใหม่	ท่งข้าวพวง	1745	4748II	9660	00	1:4000	171	0-1-33	500
18767	เชียงใหม่	ท่งข้าวพวง	1746	4748II	9660	00	1:4000	167	0-1-5	250
18768	เชียงใหม่	ท่งข้าวพวง	1747	4748II	9460	12	1:1000	14	0-1-80	500
18769	เชียงใหม่	ท่งข้าวพวง	1748	4748II	9462	08	1:1000	12	0-3-27	500
18770	เชียงใหม่	ท่งข้าวพวง	1749	4748II	9462	08	1:1000	11	0-0-90	1,000
18771	เชียงใหม่	ท่งข้าวพวง	1750	4748II	9460	00	1:4000	18	0-0-62	500

มีผลบังคับใช้ตั้งแต่วันที่

1 มกราคม พ.ศ. 2561

รอบบัญชี พ.ศ. 2559 - 2562

บัญชีกำหนดราคาประเมินทุนทรัพย์ที่ดิน

ในการจดทะเบียนสิทธิและนิติกรรมเกี่ยวกับอสังหาริมทรัพย์

เทศบาลตำบล ท่งข้าวพวง

อำเภอ เชียงดาว

จังหวัด เชียงใหม่

หน้า 74

โฉนดที่ดินเลขที่	อำเภอ	ตำบล	หน้าสำรวจ	เครื่องหมายที่ดินระบบพิกัดฉาก ยู ที เอ็ม/ ศูนย์กำเนิด					เนื้อที่ (ไร่-งาน-ตร.วา)	ราคาประเมิน (บาท ต่อ ตร.วา)
				แผนที่ภูมิประเทศ	ระวาง	แผ่น	มาตราส่วน	เลขที่ดิน		
18772	เชียงใหม่	ท่งข้าวพวง	1751	4748II	9460	00	1:4000	45	0-3-66	250
18773	เชียงใหม่	ท่งข้าวพวง	1752	4748II	9460	00	1:4000	43	0-2-79	250
18774	เชียงใหม่	ท่งข้าวพวง	1753	4748II	9460	00	1:4000	44	0-1-21	250
18775	เชียงใหม่	ท่งข้าวพวง	1754	4748II	9460	00	1:4000	40	7-3-5	750
18776	เชียงใหม่	ท่งข้าวพวง	1755	4748II	9460	00	1:4000	39	0-3-30	250
18777	เชียงใหม่	ท่งข้าวพวง	1756	4748II	9460	00	1:4000	38	11-0-80	630
18778	เชียงใหม่	ท่งข้าวพวง	1757	4748II	9460	00	1:4000	37	0-1-97	1,000
18779	เชียงใหม่	ท่งข้าวพวง	1758	4748II	9460	00	1:4000	36	0-1-95	250
18780	เชียงใหม่	ท่งข้าวพวง	1759	4748II	9460	00	1:4000	35	0-2-5	1,000
18781	เชียงใหม่	ท่งข้าวพวง	1760	4748II	9460	00	1:4000	34	0-1-10	1,000
18853	เชียงใหม่	ท่งข้าวพวง	1761	4748II	9460	00	1:4000	42	0-2-1	250
18854	เชียงใหม่	ท่งข้าวพวง	1762	4748II	9460	12	1:1000	7	0-1-19	500
18857	เชียงใหม่	ท่งข้าวพวง	1765	4748II	9660	00	1:4000	161	2-3-67	880
18858	เชียงใหม่	ท่งข้าวพวง	1766	4748II	9460	00	1:4000	41	1-2-87	250
18859	เชียงใหม่	ท่งข้าวพวง	1767	4748II	9462	08	1:1000	68	0-0-44	1,000
18860	เชียงใหม่	ท่งข้าวพวง	1768	4748II	9462	08	1:1000	67	0-0-87	1,000
18862	เชียงใหม่	ท่งข้าวพวง	1770	4748II	9462	00	1:4000	301	0-2-47	1,000
18864	เชียงใหม่	ท่งข้าวพวง	1772	4748II	9462	00	1:4000	100	1-2-45	250
18865	เชียงใหม่	ท่งข้าวพวง	1773	4748II	9462	00	1:4000	101	0-1-7	250
18866	เชียงใหม่	ท่งข้าวพวง	1774	4748II	9462	00	1:4000	102	1-2-98	250

มีผลบังคับใช้ตั้งแต่วันที่

1 มกราคม พ.ศ. 2561

รอบบัญชี พ.ศ. 2559 - 2562

บัญชีกำหนดราคาประเมินทุนทรัพย์ที่ดิน

ในการจดทะเบียนสิทธิและนิติกรรมเกี่ยวกับอสังหาริมทรัพย์

เทศบาลตำบล ท่งข้าวพวง

อำเภอ เชียงดาว

จังหวัด เชียงใหม่

หน้า 75

โฉนดที่ดินเลขที่	อำเภอ	ตำบล	หน้าสำรวจ	เครื่องหมายที่ดินระบบพิกัดฉาก ยู ที เอ็ม/ ศูนย์กำเนิด					เนื้อที่ (ไร่-งาน-ตร.วา)	ราคาประเมิน (บาท ต่อ ตร.วา)
				แผนที่ภูมิประเทศ	ระวาง	แผ่น	มาตราส่วน	เลขที่ดิน		
18869	เชียงใหม่	ท่งข้าวพวง	1777	4748II	9460	00	1:4000	46	4-1-28	250
18870	เชียงใหม่	ท่งข้าวพวง	1778	4748II	9462	00	1:4000	77	2-0-71	440
18871	เชียงใหม่	ท่งข้าวพวง	1779	4748II	9462	00	1:4000	78	2-1-83	440
18872	เชียงใหม่	ท่งข้าวพวง	1780	4748II	9462	00	1:4000	79	1-3-84	500
18873	เชียงใหม่	ท่งข้าวพวง	1781	4748II	9462	00	1:4000	80	0-3-77	500
18874	เชียงใหม่	ท่งข้าวพวง	1782	4748II	9462	00	1:4000	81	1-3-70	440
18875	เชียงใหม่	ท่งข้าวพวง	1783	4748II	9462	00	1:4000	84	1-2-25	500
18876	เชียงใหม่	ท่งข้าวพวง	1784	4748II	9462	00	1:4000	85	2-1-99	500
18877	เชียงใหม่	ท่งข้าวพวง	1785	4748II	9462	00	1:4000	86	1-3-13	440
18878	เชียงใหม่	ท่งข้าวพวง	1786	4748II	9462	00	1:4000	87	0-2-75	440
18880	เชียงใหม่	ท่งข้าวพวง	1788	4748II	9462	00	1:4000	91	0-2-24	500
18881	เชียงใหม่	ท่งข้าวพวง	1789	4748II	9462	00	1:4000	92	2-0-26	500
18882	เชียงใหม่	ท่งข้าวพวง	1790	4748II	9462	00	1:4000	93	1-2-20	500
18883	เชียงใหม่	ท่งข้าวพวง	1791	4748II	9462	00	1:4000	94	0-2-35	500
18884	เชียงใหม่	ท่งข้าวพวง	1792	4748II	9462	00	1:4000	95	1-0-2	500
18885	เชียงใหม่	ท่งข้าวพวง	1793	4748II	9464	00	1:4000	95	0-2-0	250
18887	เชียงใหม่	ท่งข้าวพวง	1795	4748II	9462	00	1:4000	65	5-0-71	750
18889	เชียงใหม่	ท่งข้าวพวง	1797	4748II	9462	00	1:4000	64	5-3-96	630
18890	เชียงใหม่	ท่งข้าวพวง	1798	4748II	9462	00	1:4000	106	0-0-52	500
18891	เชียงใหม่	ท่งข้าวพวง	1799	4748II	9462	12	1:1000	19	1-1-3	1,000

มีผลบังคับใช้ตั้งแต่วันที่

1 มกราคม พ.ศ. 2561

รอบบัญชี พ.ศ. 2559 - 2562

บัญชีกำหนดราคาประเมินทุนทรัพย์ที่ดิน

ในการจดทะเบียนสิทธิและนิติกรรมเกี่ยวกับอสังหาริมทรัพย์

เทศบาลตำบล ท่งข้าวพวง

อำเภอ เชียงดาว

จังหวัด เชียงใหม่

หน้า 76

โฉนดที่ดินเลขที่	อำเภอ	ตำบล	หน้าสำรวจ	เครื่องหมายที่ดินระบบพิกัดฉาก ยู ที เอ็ม/ ศูนย์กำเนิด					เนื้อที่ (ไร่-งาน-ตร.วา)	ราคาประเมิน (บาท ต่อ ตร.วา)
				แผนที่ภูมิประเทศ	ระวาง	แผ่น	มาตราส่วน	เลขที่ดิน		
18892	เชียงใหม่	ท่งข้าวพวง	1800	4748II	9462	12	1:1000	18	0-0-55	500
18893	เชียงใหม่	ท่งข้าวพวง	1801	4748II	9658	00	1:4000	60	14-2-52	250
18895	เชียงใหม่	ท่งข้าวพวง	1803	4748II	9460	00	1:4000	23	0-1-80	250
18904	เชียงใหม่	ท่งข้าวพวง	1812	4748II	9462	00	1:4000	82	1-2-22	440
18906	เชียงใหม่	ท่งข้าวพวง	1814	4748II	9462	00	1:4000	88	0-3-27	440
18907	เชียงใหม่	ท่งข้าวพวง	1815	4748II	9462	00	1:4000	89	2-3-21	500
18908	เชียงใหม่	ท่งข้าวพวง	1816	4748II	9462	00	1:4000	96	1-0-68	500
18910	เชียงใหม่	ท่งข้าวพวง	1818	4748II	9462	00	1:4000	68	1-3-31.50	250
18911	เชียงใหม่	ท่งข้าวพวง	1819	4748II	9464	00	1:4000	97	0-2-52	250
18912	เชียงใหม่	ท่งข้าวพวง	1820	4748II	9464	00	1:4000	96	1-0-36	250
18913	เชียงใหม่	ท่งข้าวพวง	1821	4748II	9658	00	1:4000	80	1-0-78	250
18916	เชียงใหม่	ท่งข้าวพวง	1824	4748II	9464	00	1:4000	93	4-2-3	250
18917	เชียงใหม่	ท่งข้าวพวง	1825	4748II	9464	00	1:4000	91	13-3-30	250
18919	เชียงใหม่	ท่งข้าวพวง	1827	4748II	9462	00	1:4000	74	2-3-98	250
18920	เชียงใหม่	ท่งข้าวพวง	1828	4748II	9462	00	1:4000	73	0-3-42	500
18922	เชียงใหม่	ท่งข้าวพวง	1830	4748II	9462	00	1:4000	76	3-2-16	250
18923	เชียงใหม่	ท่งข้าวพวง	1831	4748II	9462	00	1:4000	266	0-1-24	500
18924	เชียงใหม่	ท่งข้าวพวง	1832	4748II	9462	00	1:4000	265	0-0-44	500
18925	เชียงใหม่	ท่งข้าวพวง	1833	4748II	9462	00	1:4000	264	0-0-35	500
18926	เชียงใหม่	ท่งข้าวพวง	1834	4748II	9464	00	1:4000	88	12-0-84	250

มีผลบังคับใช้ตั้งแต่วันที่

1 มกราคม พ.ศ. 2561

รอบบัญชี พ.ศ. 2559 - 2562

บัญชีกำหนดราคาประเมินทุนทรัพย์ที่ดิน

ในการจดทะเบียนสิทธิและนิติกรรมเกี่ยวกับอสังหาริมทรัพย์

เทศบาลตำบล ท่งข้าวพวง

อำเภอ เชียงดาว

จังหวัด เชียงใหม่

หน้า 77

โฉนดที่ดินเลขที่	อำเภอ	ตำบล	หน้าสำรวจ	เครื่องหมายที่ดินระบบพิกัดฉาก ยู ที เอ็ม/ ศูนย์กำเนิด					เนื้อที่ (ไร่-งาน-ตร.วา)	ราคาประเมิน (บาท ต่อ ตร.วา)
				แผนที่ภูมิประเทศ	ระวาง	แผ่น	มาตราส่วน	เลขที่ดิน		
18927	เชียงใหม่	ท่งข้าวพวง	1835	4748II	9462	12	1:1000	22	0-0-82	500
18930	เชียงใหม่	ท่งข้าวพวง	1838	4748II	9458	00	1:4000	58	3-3-18	250
18931	เชียงใหม่	ท่งข้าวพวง	1839	4748II	9458	00	1:4000	57	3-1-88	250
18932	เชียงใหม่	ท่งข้าวพวง	1840	4748II	9462	12	1:1000	21	0-2-36	500
18933	เชียงใหม่	ท่งข้าวพวง	1841	4748II	9458	00	1:4000	56	4-2-73	250
18934	เชียงใหม่	ท่งข้าวพวง	1842	4748II	9462	08	1:1000	130	2-1-98	440
18935	เชียงใหม่	ท่งข้าวพวง	1843	4748II	9462	08	1:1000	129	0-3-34	500
18936	เชียงใหม่	ท่งข้าวพวง	1844	4748II	9662	00	1:4000	40	1-3-87	440
18937	เชียงใหม่	ท่งข้าวพวง	1845	4748II	9662	00	1:4000	42	4-3-4	380
18938	เชียงใหม่	ท่งข้าวพวง	1846	4748II	9462	08	1:1000	124	0-1-32	500
18939	เชียงใหม่	ท่งข้าวพวง	1847	4748II	9462	08	1:1000	125	0-2-70	500
18940	เชียงใหม่	ท่งข้าวพวง	1848	4748II	9462	08	1:1000	13	0-3-3	500
18941	เชียงใหม่	ท่งข้าวพวง	1849	4748II	9462	08	1:1000	14	1-0-45	500
18942	เชียงใหม่	ท่งข้าวพวง	1850	4748II	9662	00	1:4000	38	0-0-81	500
18943	เชียงใหม่	ท่งข้าวพวง	1851	4748II	9662	00	1:4000	36	0-0-95	500
18946	เชียงใหม่	ท่งข้าวพวง	1854	4748II	9462	00	1:4000	260	0-1-28	500
18947	เชียงใหม่	ท่งข้าวพวง	1855	4748II	9462	00	1:4000	261	0-0-83	500
18950	เชียงใหม่	ท่งข้าวพวง	1858	4748II	9462	00	1:4000	255	0-0-56	500
18951	เชียงใหม่	ท่งข้าวพวง	1859	4748II	9462	00	1:4000	254	0-0-97	500
18952	เชียงใหม่	ท่งข้าวพวง	1860	4748II	9462	00	1:4000	256	0-0-77	500

มีผลบังคับใช้ตั้งแต่วันที่

1 มกราคม พ.ศ. 2561

รอบบัญชี พ.ศ. 2559 - 2562

บัญชีกำหนดราคาประเมินทุนทรัพย์ที่ดิน

ในการจดทะเบียนสิทธิและนิติกรรมเกี่ยวกับอสังหาริมทรัพย์

เทศบาลตำบล ท่งข้าวพวง

อำเภอ เชียงดาว

จังหวัด เชียงใหม่

หน้า 78

โฉนดที่ดินเลขที่	อำเภอ	ตำบล	หน้าสำรวจ	เครื่องหมายที่ดินระบบพิกัดฉาก ยู ที เอ็ม/ ศูนย์กำเนิด					เนื้อที่ (ไร่-งาน-ตร.วา)	ราคาประเมิน (บาท ต่อ ตร.วา)
				แผนที่ภูมิประเทศ	ระวาง	แผ่น	มาตราส่วน	เลขที่ดิน		
18953	เชียงใหม่	ท่งข้าวพวง	1861	4748II	9462	00	1:4000	257	0-0-93	500
18954	เชียงใหม่	ท่งข้าวพวง	1862	4748II	9662	00	1:4000	41	4-0-63	380
18955	เชียงใหม่	ท่งข้าวพวง	1863	4748II	9662	00	1:4000	39	2-0-84	500
18956	เชียงใหม่	ท่งข้าวพวง	1864	4748II	9462	08	1:1000	8	0-0-45	1,000
18957	เชียงใหม่	ท่งข้าวพวง	1865	4748II	9462	08	1:1000	9	0-0-29	1,000
18958	เชียงใหม่	ท่งข้าวพวง	1866	4748II	9462	04	1:1000	29	0-1-22	500
18959	เชียงใหม่	ท่งข้าวพวง	1867	4748II	9462	08	1:1000	146	0-1-64	250
18960	เชียงใหม่	ท่งข้าวพวง	1868	4748II	9462	08	1:1000	131	0-0-94	500
18961	เชียงใหม่	ท่งข้าวพวง	1869	4748II	9462	08	1:1000	17	1-1-81	440
18962	เชียงใหม่	ท่งข้าวพวง	1870	4748II	9462	08	1:1000	24	0-0-94	500
18965	เชียงใหม่	ท่งข้าวพวง	1873	4748II	9462	08	1:1000	20	0-1-71	250
18966	เชียงใหม่	ท่งข้าวพวง	1874	4748II	9462	08	1:1000	21	0-1-7	500
18967	เชียงใหม่	ท่งข้าวพวง	1875	4748II	9462	08	1:1000	19	0-1-79	500
18968	เชียงใหม่	ท่งข้าวพวง	1876	4748II	9462	08	1:1000	18	0-1-29	500
18969	เชียงใหม่	ท่งข้าวพวง	1877	4748II	9462	04	1:1000	30	0-0-82	500
18970	เชียงใหม่	ท่งข้าวพวง	1878	4748II	9462	04	1:1000	31	0-1-1	500
18971	เชียงใหม่	ท่งข้าวพวง	1879	4748II	9462	04	1:1000	33	0-1-4	500
18972	เชียงใหม่	ท่งข้าวพวง	1880	4748II	9462	04	1:1000	34	0-0-96	500
18973	เชียงใหม่	ท่งข้าวพวง	1881	4748II	9462	04	1:1000	32	0-2-36	500
18974	เชียงใหม่	ท่งข้าวพวง	1882	4748II	9462	08	1:1000	16	0-1-40	500

มีผลบังคับใช้ตั้งแต่วันที่

1 มกราคม พ.ศ. 2561

รอบบัญชี พ.ศ. 2559 - 2562

บัญชีกำหนดราคาประเมินทุนทรัพย์ที่ดิน

ในการจดทะเบียนสิทธิและนิติกรรมเกี่ยวกับอสังหาริมทรัพย์

เทศบาลตำบล ท่งข้าวพวง

อำเภอ เชียงดาว

จังหวัด เชียงใหม่

หน้า 79

โฉนดที่ดินเลขที่	อำเภอ	ตำบล	หน้าสำรวจ	เครื่องหมายที่ดินระบบพิกัดฉาก ยู ที เอ็ม/ ศูนย์กำเนิด					เนื้อที่ (ไร่-งาน-ตร.วา)	ราคาประเมิน (บาท ต่อ ตร.วา)
				แผนที่ภูมิประเทศ	ระวาง	แผ่น	มาตราส่วน	เลขที่ดิน		
18975	เชียงใหม่	ท่งข้าวพวง	1883	4748II	9462	08	1:1000	15	0-1-66	500
18976	เชียงใหม่	ท่งข้าวพวง	1884	4748II	9462	08	1:1000	10	1-3-27	750
18978	เชียงใหม่	ท่งข้าวพวง	1886	4748II	9462	08	1:1000	128	0-3-86	500
18980	เชียงใหม่	ท่งข้าวพวง	1888	4748II	9462	08	1:1000	123	1-2-72	330
18981	เชียงใหม่	ท่งข้าวพวง	1889	4748II	9462	08	1:1000	76	5-1-68	440
18983	เชียงใหม่	ท่งข้าวพวง	1891	4748II	9462	04	1:1000	52	0-1-58	500
18984	เชียงใหม่	ท่งข้าวพวง	1892	4748II	9462	04	1:1000	51	0-2-24	500
18985	เชียงใหม่	ท่งข้าวพวง	1893	4748II	9462	04	1:1000	50	1-1-57	500
18986	เชียงใหม่	ท่งข้าวพวง	1894	4748II	9462	04	1:1000	46	1-2-59	440
18987	เชียงใหม่	ท่งข้าวพวง	1895	4748II	9462	04	1:1000	45	1-0-64.40	440
18988	เชียงใหม่	ท่งข้าวพวง	1896	4748II	9462	04	1:1000	48	0-2-94	500
18989	เชียงใหม่	ท่งข้าวพวง	1897	4748II	9462	04	1:1000	49	0-0-58	500
18990	เชียงใหม่	ท่งข้าวพวง	1898	4748II	9462	04	1:1000	47	0-0-48	500
18991	เชียงใหม่	ท่งข้าวพวง	1899	4748II	9462	00	1:4000	284	9-2-71	330
18992	เชียงใหม่	ท่งข้าวพวง	1900	4748II	9462	00	1:4000	285	3-1-51	380
18993	เชียงใหม่	ท่งข้าวพวง	1901	4748II	9462	00	1:4000	286	3-1-42	380
18994	เชียงใหม่	ท่งข้าวพวง	1902	4748II	9664	00	1:4000	71	6-2-43	250
18995	เชียงใหม่	ท่งข้าวพวง	1903	4748II	9464	00	1:4000	104	2-0-17	750
18996	เชียงใหม่	ท่งข้าวพวง	1904	4748II	9462	00	1:4000	287	1-2-55	380
18997	เชียงใหม่	ท่งข้าวพวง	1905	4748II	9462	00	1:4000	288	4-3-90	330

มีผลบังคับใช้ตั้งแต่วันที่

1 มกราคม พ.ศ. 2561

รอบบัญชี พ.ศ. 2559 - 2562

บัญชีกำหนดราคาประเมินทุนทรัพย์ที่ดิน

ในการจดทะเบียนสิทธิและนิติกรรมเกี่ยวกับอสังหาริมทรัพย์

เทศบาลตำบล ท่งข้าวพวง

อำเภอ เชียงดาว

จังหวัด เชียงใหม่

หน้า 80

โฉนดที่ดินเลขที่	อำเภอ	ตำบล	หน้าสำรวจ	เครื่องหมายที่ดินระบบพิกัดฉาก ยู ที เอ็ม/ ศูนย์กำเนิด					เนื้อที่ (ไร่-งาน-ตร.วา)	ราคาประเมิน (บาท ต่อ ตร.วา)
				แผนที่ภูมิประเทศ	ระวาง	แผ่น	มาตราส่วน	เลขที่ดิน		
18998	เชียงใหม่	ท่งข้าวพวง	1906	4748II	9462	00	1:4000	280	2-2-61	440
18999	เชียงใหม่	ท่งข้าวพวง	1907	4748II	9462	00	1:4000	281	0-1-17	500
19000	เชียงใหม่	ท่งข้าวพวง	1908	4748II	9462	08	1:1000	69	0-0-88	500
19001	เชียงใหม่	ท่งข้าวพวง	1909	4748II	9462	08	1:1000	70	0-0-62	250
19002	เชียงใหม่	ท่งข้าวพวง	1910	4748II	9462	08	1:1000	71	0-1-26	250
19003	เชียงใหม่	ท่งข้าวพวง	1911	4748II	9462	08	1:1000	72	0-1-4	500
19004	เชียงใหม่	ท่งข้าวพวง	1912	4748II	9462	08	1:1000	73	0-1-44	1,000
19005	เชียงใหม่	ท่งข้าวพวง	1913	4748II	9462	00	1:4000	282	2-2-81	440
19006	เชียงใหม่	ท่งข้าวพวง	1914	4748II	9462	00	1:4000	283	3-2-42	440
19007	เชียงใหม่	ท่งข้าวพวง	1915	4748II	9664	00	1:4000	72	10-3-18	330
19008	เชียงใหม่	ท่งข้าวพวง	1916	4748II	9664	00	1:4000	73	8-1-20	330
19009	เชียงใหม่	ท่งข้าวพวง	1917	4748II	9664	00	1:4000	70	4-3-3	250
19010	เชียงใหม่	ท่งข้าวพวง	1918	4748II	9664	00	1:4000	69	4-1-92	250
19011	เชียงใหม่	ท่งข้าวพวง	1919	4748II	9462	04	1:1000	36	0-1-78	500
19012	เชียงใหม่	ท่งข้าวพวง	1920	4748II	9462	04	1:1000	41	0-1-89	500
19013	เชียงใหม่	ท่งข้าวพวง	1921	4748II	9462	04	1:1000	42	0-2-36	500
19014	เชียงใหม่	ท่งข้าวพวง	1922	4748II	9462	04	1:1000	44	0-3-7	500
19015	เชียงใหม่	ท่งข้าวพวง	1923	4748II	9462	04	1:1000	43	0-2-96	500
19016	เชียงใหม่	ท่งข้าวพวง	1924	4748II	9462	04	1:1000	39	0-1-38	1,000
19017	เชียงใหม่	ท่งข้าวพวง	1925	4748II	9462	04	1:1000	40	0-3-85	660

มีผลบังคับใช้ตั้งแต่วันที่

1 มกราคม พ.ศ. 2561

รอบบัญชี พ.ศ. 2559 - 2562

บัญชีกำหนดราคาประเมินทุนทรัพย์ที่ดิน

ในการจดทะเบียนสิทธิและนิติกรรมเกี่ยวกับอสังหาริมทรัพย์

เทศบาลตำบล ท่งข้าวพวง

อำเภอ เชียงดาว

จังหวัด เชียงใหม่

หน้า 81

โฉนดที่ดินเลขที่	อำเภอ	ตำบล	หน้าสำรวจ	เครื่องหมายที่ดินระบบพิกัดฉาก ยู ที เอ็ม/ ศูนย์กำเนิด					เนื้อที่ (ไร่-งาน-ตร.วา)	ราคาประเมิน (บาท ต่อ ตร.วา)
				แผนที่ภูมิประเทศ	ระวาง	แผ่น	มาตราส่วน	เลขที่ดิน		
19018	เชียงใหม่	ท่งข้าวพวง	1926	4748II	9462	04	1:1000	53	1-0-54	1,000
19019	เชียงใหม่	ท่งข้าวพวง	1927	4748II	9464	00	1:4000	106	2-1-42	500
19020	เชียงใหม่	ท่งข้าวพวง	1928	4748II	9464	00	1:4000	105	4-1-33	630
19021	เชียงใหม่	ท่งข้าวพวง	1929	4748II	9464	00	1:4000	103	2-0-72	750
19022	เชียงใหม่	ท่งข้าวพวง	1930	4748II	9464	00	1:4000	102	2-2-42	750
19023	เชียงใหม่	ท่งข้าวพวง	1931	4748II	9262	00	1:4000	94	0-0-47	380
19024	เชียงใหม่	ท่งข้าวพวง	1932	4748II	9262	00	1:4000	101	0-2-4	380
19025	เชียงใหม่	ท่งข้าวพวง	1933	4748II	9662	00	1:4000	55	0-3-27	330
19026	เชียงใหม่	ท่งข้าวพวง	1934	4748II	9662	00	1:4000	48	10-2-35	250
19027	เชียงใหม่	ท่งข้าวพวง	1935	4748II	9464	00	1:4000	100	6-3-42	250
19028	เชียงใหม่	ท่งข้าวพวง	1936	4748II	9464	00	1:4000	99	6-0-48	250
19029	เชียงใหม่	ท่งข้าวพวง	1937	4748II	9462	08	1:1000	74	0-0-39	500
19030	เชียงใหม่	ท่งข้าวพวง	1938	4748II	9462	00	1:4000	279	0-0-22	250
19031	เชียงใหม่	ท่งข้าวพวง	1939	4748II	9462	00	1:4000	268	0-0-44	250
19033	เชียงใหม่	ท่งข้าวพวง	1941	4748II	9662	00	1:4000	44	0-0-58	500
19034	เชียงใหม่	ท่งข้าวพวง	1942	4748II	9662	00	1:4000	45	0-0-49	500
19035	เชียงใหม่	ท่งข้าวพวง	1943	4748II	9662	00	1:4000	46	0-0-90	500
19036	เชียงใหม่	ท่งข้าวพวง	1944	4748II	9462	00	1:4000	273	0-0-40	500
19040	เชียงใหม่	ท่งข้าวพวง	1948	4748II	9462	00	1:4000	274	0-0-49	250
19042	เชียงใหม่	ท่งข้าวพวง	1950	4748II	9462	00	1:4000	276	0-0-59	250

มีผลบังคับใช้ตั้งแต่วันที่

1 มกราคม พ.ศ. 2561

รอบบัญชี พ.ศ. 2559 - 2562

บัญชีกำหนดราคาประเมินทุนทรัพย์ที่ดิน

ในการจดทะเบียนสิทธิและนิติกรรมเกี่ยวกับอสังหาริมทรัพย์

เทศบาลตำบล ท่งข้าวพวง

อำเภอ เชียงดาว

จังหวัด เชียงใหม่

หน้า 82

โฉนดที่ดินเลขที่	อำเภอ	ตำบล	หน้าสำรวจ	เครื่องหมายที่ดินระบบพิกัดฉาก ยู ที เอ็ม/ ศูนย์กำเนิด					เนื้อที่ (ไร่-งาน-ตร.วา)	ราคาประเมิน (บาท ต่อ ตร.วา)
				แผนที่ภูมิประเทศ	ระวาง	แผ่น	มาตราส่วน	เลขที่ดิน		
19043	เชียงใหม่	ท่งข้าวพวง	1951	4748II	9462	00	1:4000	290	0-0-41	500
19044	เชียงใหม่	ท่งข้าวพวง	1952	4748II	9462	00	1:4000	291	0-0-43	500
19045	เชียงใหม่	ท่งข้าวพวง	1953	4748II	9462	00	1:4000	292	0-0-30	250
19046	เชียงใหม่	ท่งข้าวพวง	1954	4748II	9462	00	1:4000	277	0-0-67	250
19047	เชียงใหม่	ท่งข้าวพวง	1955	4748II	9462	00	1:4000	296	0-0-44	250
19048	เชียงใหม่	ท่งข้าวพวง	1956	4748II	9662	00	1:4000	37	0-0-67	500
19051	เชียงใหม่	ท่งข้าวพวง	1959	4748II	9464	00	1:4000	101	16-0-77	410
19054	เชียงใหม่	ท่งข้าวพวง	1982	4748II	9662	00	1:4000	96	7-0-0	380
19055	เชียงใหม่	ท่งข้าวพวง	1963	4748II	9462	08	1:1000	80	0-0-52	500
19056	เชียงใหม่	ท่งข้าวพวง	1964	4748II	9462	08	1:1000	121	0-0-44	500
19057	เชียงใหม่	ท่งข้าวพวง	1965	4748II	9462	08	1:1000	122	0-1-13	500
19058	เชียงใหม่	ท่งข้าวพวง	1966	4748II	9462	08	1:1000	127	0-0-57	500
19059	เชียงใหม่	ท่งข้าวพวง	1967	4748II	9464	00	1:4000	110	4-3-12	250
19062	เชียงใหม่	ท่งข้าวพวง	1970	4748II	9664	00	1:4000	67	10-1-16	250
19063	เชียงใหม่	ท่งข้าวพวง	1971	4748II	9664	00	1:4000	66	2-3-1	250
19064	เชียงใหม่	ท่งข้าวพวง	1972	4748II	9662	00	1:4000	49	0-2-52	250
19065	เชียงใหม่	ท่งข้าวพวง	1973	4748II	9662	00	1:4000	50	2-0-14	250
19066	เชียงใหม่	ท่งข้าวพวง	1974	4748II	9462	00	1:4000	297	4-0-76	440
19068	เชียงใหม่	ท่งข้าวพวง	1976	4748II	9462	08	1:1000	126	1-2-1	500
19069	เชียงใหม่	ท่งข้าวพวง	1977	4748II	9462	00	1:4000	299	5-0-5	440

มีผลบังคับใช้ตั้งแต่วันที่

1 มกราคม พ.ศ. 2561

รอบบัญชี พ.ศ. 2559 - 2562

บัญชีกำหนดราคาประเมินทุนทรัพย์ที่ดิน

ในการจดทะเบียนสิทธิและนิติกรรมเกี่ยวกับอสังหาริมทรัพย์

เทศบาลตำบล ท่งข้าวพวง

อำเภอ เชียงดาว

จังหวัด เชียงใหม่

หน้า 83

โฉนดที่ดินเลขที่	อำเภอ	ตำบล	หน้าสำรวจ	เครื่องหมายที่ดินระบบพิกัดฉาก ยู ที เอ็ม/ ศูนย์กำเนิด					เนื้อที่ (ไร่-งาน-ตร.วา)	ราคาประเมิน (บาท ต่อ ตร.วา)
				แผนที่ภูมิประเทศ	ระวาง	แผ่น	มาตราส่วน	เลขที่ดิน		
19070	เชียงใหม่	ท่งข้าวพวง	1978	4748II	9464	00	1:4000	107	1-0-33	250
19072	เชียงใหม่	ท่งข้าวพวง	1980	4748II	9462	12	1:1000	17	0-0-17	330
19073	เชียงใหม่	ท่งข้าวพวง	1981	4748II	9464	00	1:4000	111	12-3-85	250
19075	เชียงใหม่	ท่งข้าวพวง	1983	4748II	9462	00	1:4000	278	0-1-36	250
19076	เชียงใหม่	ท่งข้าวพวง	1984	4748II	9462	00	1:4000	295	0-0-36	250
19077	เชียงใหม่	ท่งข้าวพวง	1985	4748II	9464	00	1:4000	112	7-0-34	250
19078	เชียงใหม่	ท่งข้าวพวง	1986	4748II	9262	00	1:4000	117	1-0-7	330
19079	เชียงใหม่	ท่งข้าวพวง	1987	4748II	9262	00	1:4000	118	0-1-84	380
19080	เชียงใหม่	ท่งข้าวพวง	1988	4748II	9262	00	1:4000	119	1-1-19	330
19081	เชียงใหม่	ท่งข้าวพวง	1989	4748II	9262	00	1:4000	120	2-0-3	330
19082	เชียงใหม่	ท่งข้าวพวง	1990	4748II	9262	00	1:4000	121	0-3-50	380
19083	เชียงใหม่	ท่งข้าวพวง	1991	4748II	9262	00	1:4000	122	0-0-89	380
19084	เชียงใหม่	ท่งข้าวพวง	1992	4748II	9262	00	1:4000	123	0-1-87	380
19085	เชียงใหม่	ท่งข้าวพวง	1993	4748II	9262	00	1:4000	125	0-1-64	380
19086	เชียงใหม่	ท่งข้าวพวง	1994	4748II	9262	00	1:4000	129	0-0-50	380
19087	เชียงใหม่	ท่งข้าวพวง	1995	4748II	9262	00	1:4000	130	0-1-5	380
19088	เชียงใหม่	ท่งข้าวพวง	1996	4748II	9262	00	1:4000	133	0-3-60	330
19089	เชียงใหม่	ท่งข้าวพวง	1997	4748II	9262	00	1:4000	134	0-0-98	380
19090	เชียงใหม่	ท่งข้าวพวง	1998	4748II	9262	00	1:4000	131	0-1-5	380
19091	เชียงใหม่	ท่งข้าวพวง	1999	4748II	9262	00	1:4000	132	0-1-14	380

มีผลบังคับใช้ตั้งแต่วันที่

1 มกราคม พ.ศ. 2561

รอบบัญชี พ.ศ. 2559 - 2562

บัญชีกำหนดราคาประเมินทุนทรัพย์ที่ดิน

ในการจดทะเบียนสิทธิและนิติกรรมเกี่ยวกับอสังหาริมทรัพย์

เทศบาลตำบล ท่งข้าวพวง

อำเภอ เชียงดาว

จังหวัด เชียงใหม่

หน้า 84

โฉนดที่ดินเลขที่	อำเภอ	ตำบล	หน้าสำรวจ	เครื่องหมายที่ดินระบบพิกัดฉาก ยู ที เอ็ม/ ศูนย์กำเนิด					เนื้อที่ (ไร่-งาน-ตร.วา)	ราคาประเมิน (บาท ต่อ ตร.วา)
				แผนที่ภูมิประเทศ	ระวาง	แผ่น	มาตราส่วน	เลขที่ดิน		
19092	เชียงใหม่	ท่งข้าวพวง	2000	4748II	9262	00	1:4000	135	0-1-2	380
19093	เชียงใหม่	ท่งข้าวพวง	2001	4748II	9262	00	1:4000	136	0-3-13	380
19094	เชียงใหม่	ท่งข้าวพวง	2002	4748II	9262	00	1:4000	138	0-2-23	380
19096	เชียงใหม่	ท่งข้าวพวง	2004	4748II	9262	00	1:4000	143	1-3-56	330
19097	เชียงใหม่	ท่งข้าวพวง	2005	4748II	9262	00	1:4000	142	0-1-54	380
19098	เชียงใหม่	ท่งข้าวพวง	23006	4748II	9262	00	1:4000	141	0-1-77	380
19099	เชียงใหม่	ท่งข้าวพวง	2007	4748II	9262	00	1:4000	140	0-3-40	380
19100	เชียงใหม่	ท่งข้าวพวง	2008	4748II	9262	00	1:4000	126	0-0-44	380
19101	เชียงใหม่	ท่งข้าวพวง	2009	4748II	9262	00	1:4000	127	0-0-44	380
19102	เชียงใหม่	ท่งข้าวพวง	2010	4748II	9262	00	1:4000	128	0-0-91	380
19103	เชียงใหม่	ท่งข้าวพวง	2011	4748II	9262	00	1:4000	124	0-0-57	380
19104	เชียงใหม่	ท่งข้าวพวง	2012	4748II	9262	00	1:4000	145	0-1-16	330
19105	เชียงใหม่	ท่งข้าวพวง	2013	4748II	9262	00	1:4000	144	0-1-5	380
19106	เชียงใหม่	ท่งข้าวพวง	2014	4748II	9262	00	1:4000	146	0-3-9	380
19108	เชียงใหม่	ท่งข้าวพวง	2016	4748II	9262	00	1:4000	157	0-0-86	380
19109	เชียงใหม่	ท่งข้าวพวง	2017	4748II	9262	00	1:4000	158	0-1-35	380
19110	เชียงใหม่	ท่งข้าวพวง	2018	4748II	9262	00	1:4000	159	0-1-36	380
19111	เชียงใหม่	ท่งข้าวพวง	2019	4748II	9262	00	1:4000	160	0-1-39	380
19112	เชียงใหม่	ท่งข้าวพวง	2020	4748II	9262	00	1:4000	161	0-1-41	380
19113	เชียงใหม่	ท่งข้าวพวง	2021	4748II	9262	00	1:4000	162	0-1-33	380

มีผลบังคับใช้ตั้งแต่วันที่

1 มกราคม พ.ศ. 2561

รอบบัญชี พ.ศ. 2559 - 2562

บัญชีกำหนดราคาประเมินทุนทรัพย์ที่ดิน

ในการจดทะเบียนสิทธิและนิติกรรมเกี่ยวกับอสังหาริมทรัพย์

เทศบาลตำบล ท่งข้าวพวง

อำเภอ เชียงดาว

จังหวัด เชียงใหม่

หน้า 85

โฉนดที่ดินเลขที่	อำเภอ	ตำบล	หน้าสำรวจ	เครื่องหมายที่ดินระบบพิกัดฉาก ยู ที เอ็ม/ ศูนย์กำเนิด					เนื้อที่ (ไร่-งาน-ตร.วา)	ราคาประเมิน (บาท ต่อ ตร.วา)
				แผนที่ภูมิประเทศ	ระวาง	แผ่น	มาตราส่วน	เลขที่ดิน		
19114	เชียงใหม่	ท่งข้าวพวง	2022	4748II	9262	00	1:4000	163	0-0-78	380
19115	เชียงใหม่	ท่งข้าวพวง	2023	4748II	9262	00	1:4000	164	0-1-83	380
19116	เชียงใหม่	ท่งข้าวพวง	2024	4748II	9262	00	1:4000	147	5-0-97	330
19117	เชียงใหม่	ท่งข้าวพวง	2025	4748II	9262	00	1:4000	153	0-0-91	250
19118	เชียงใหม่	ท่งข้าวพวง	2026	4748II	9262	00	1:4000	152	0-0-97	250
19119	เชียงใหม่	ท่งข้าวพวง	2027	4748II	9262	00	1:4000	151	0-0-81	250
19120	เชียงใหม่	ท่งข้าวพวง	2028	4748II	9062	00	1:4000	17	2-0-82	380
19121	เชียงใหม่	ท่งข้าวพวง	2029	4748II	9262	00	1:4000	150	0-0-82	250
19122	เชียงใหม่	ท่งข้าวพวง	2030	4748II	9262	00	1:4000	148	0-1-8	380
19123	เชียงใหม่	ท่งข้าวพวง	2031	4748II	9262	00	1:4000	166	0-3-61	380
19124	เชียงใหม่	ท่งข้าวพวง	2032	4748II	9262	00	1:4000	165	0-1-56	380
19125	เชียงใหม่	ท่งข้าวพวง	2033	4748II	9262	00	1:4000	139	0-0-73	380
19126	เชียงใหม่	ท่งข้าวพวง	2034	4748II	9062	00	1:4000	36	0-2-3	380
19127	เชียงใหม่	ท่งข้าวพวง	2035	4748II	9062	00	1:4000	4	0-0-95	330
19128	เชียงใหม่	ท่งข้าวพวง	2036	4748II	9062	00	1:4000	3	0-3-14	250
19129	เชียงใหม่	ท่งข้าวพวง	2037	4748II	9062	00	1:4000	7	0-1-34	380
19131	เชียงใหม่	ท่งข้าวพวง	2039	4748II	9062	00	1:4000	16	0-1-49	380
19132	เชียงใหม่	ท่งข้าวพวง	2040	4748II	9262	00	1:4000	149	0-0-66	250
19135	เชียงใหม่	ท่งข้าวพวง	2043	4748II	9064	00	1:4000	3	0-1-9	380
19136	เชียงใหม่	ท่งข้าวพวง	2044	4748II	9062	00	1:4000	11	0-0-81	380

มีผลบังคับใช้ตั้งแต่วันที่

1 มกราคม พ.ศ. 2561

รอบบัญชี พ.ศ. 2559 - 2562

บัญชีกำหนดราคาประเมินทุนทรัพย์ที่ดิน

ในการจดทะเบียนสิทธิและนิติกรรมเกี่ยวกับอสังหาริมทรัพย์

เทศบาลตำบล ท่งข้าวพวง

อำเภอ เชียงดาว

จังหวัด เชียงใหม่

หน้า 86

โฉนดที่ดินเลขที่	อำเภอ	ตำบล	หน้าสำรวจ	เครื่องหมายที่ดินระบบพิกัดฉาก ยู ที เอ็ม/ ศูนย์กำหนด					เนื้อที่ (ไร่-งาน-ตร.วา)	ราคาประเมิน (บาท ต่อ ตร.วา)
				แผนที่ภูมิประเทศ	ระวาง	แผ่น	มาตราส่วน	เลขที่ดิน		
19137	เชียงใหม่	ท่งข้าวพวง	2045	4748II	9062	00	1:4000	10	0-1-46	380
19138	เชียงใหม่	ท่งข้าวพวง	2046	4748II	9062	00	1:4000	9	0-1-4	380
19139	เชียงใหม่	ท่งข้าวพวง	2047	4748II	9062	00	1:4000	8	0-1-73	380
19140	เชียงใหม่	ท่งข้าวพวง	2048	4748II	9062	00	1:4000	26	0-1-67	380
19141	เชียงใหม่	ท่งข้าวพวง	2049	4748II	9062	00	1:4000	25	0-3-49	330
19142	เชียงใหม่	ท่งข้าวพวง	2050	4748II	9062	00	1:4000	24	0-2-76	330
19143	เชียงใหม่	ท่งข้าวพวง	2051	4748II	9062	00	1:4000	23	0-1-62	380
19144	เชียงใหม่	ท่งข้าวพวง	2052	4748II	9062	00	1:4000	18	0-1-47	380
19145	เชียงใหม่	ท่งข้าวพวง	2053	4748II	9062	00	1:4000	19	0-1-2	380
19150	เชียงใหม่	ท่งข้าวพวง	2058	4748II	9062	00	1:4000	27	0-2-99	380
19178	เชียงใหม่	ท่งข้าวพวง	1517	4748II	9462	12	1:1000	15	0-1-22	500
19179	เชียงใหม่	ท่งข้าวพวง	2061	4748II	9062	00	1:4000	22	1-2-55	380
19180	เชียงใหม่	ท่งข้าวพวง	2062	4748II	9062	00	1:4000	21	1-2-81	380
19181	เชียงใหม่	ท่งข้าวพวง	2063	4748II	9062	00	1:4000	20	0-2-16	380
19188	เชียงใหม่	ท่งข้าวพวง	2070	4748II	9062	00	1:4000	6	1-2-14	250
19189	เชียงใหม่	ท่งข้าวพวง	2071	4748II	9262	00	1:4000	155	3-3-83	250
19192	เชียงใหม่	ท่งข้าวพวง	2074	4748II	9262	00	1:4000	114	0-1-0	380
19193	เชียงใหม่	ท่งข้าวพวง	2075	4748II	9262	00	1:4000	113	0-0-85	380
19196	เชียงใหม่	ท่งข้าวพวง	2078	4748II	9262	00	1:4000	111	0-0-81	380
19197	เชียงใหม่	ท่งข้าวพวง	2079	4748II	9262	00	1:4000	110	0-0-49	380

มีผลบังคับใช้ตั้งแต่วันที่

1 มกราคม พ.ศ. 2561

รอบบัญชี พ.ศ. 2559 - 2562

บัญชีกำหนดราคาประเมินทุนทรัพย์ที่ดิน

ในการจดทะเบียนสิทธิและนิติกรรมเกี่ยวกับอสังหาริมทรัพย์

เทศบาลตำบล ท่งข้าวพวง

อำเภอ เชียงดาว

จังหวัด เชียงใหม่

หน้า 87

โฉนดที่ดินเลขที่	อำเภอ	ตำบล	หน้าสำรวจ	เครื่องหมายที่ดินระบบพิกัดฉาก ยู ที เอ็ม/ ศูนย์กำเนิด					เนื้อที่ (ไร่-งาน-ตร.วา)	ราคาประเมิน (บาท ต่อ ตร.วา)
				แผนที่ภูมิประเทศ	ระวาง	แผ่น	มาตราส่วน	เลขที่ดิน		
19198	เชียงใหม่	ท่งข้าวพวง	2080	4748II	9262	00	1:4000	108	0-0-50	250
19199	เชียงใหม่	ท่งข้าวพวง	2081	4748II	9262	00	1:4000	137	1-3-74	330
19201	เชียงใหม่	ท่งข้าวพวง	2083	4748II	9262	00	1:4000	90	0-1-31	380
19202	เชียงใหม่	ท่งข้าวพวง	2084	4748II	9262	00	1:4000	89	0-2-59	380
19203	เชียงใหม่	ท่งข้าวพวง	2085	4748II	9262	00	1:4000	88	0-2-13	380
19204	เชียงใหม่	ท่งข้าวพวง	2086	4748II	9262	00	1:4000	87	0-3-57	250
19205	เชียงใหม่	ท่งข้าวพวง	2087	4748II	9262	00	1:4000	93	3-0-91	330
19206	เชียงใหม่	ท่งข้าวพวง	2088	4748II	9262	00	1:4000	82	8-0-15	330
19207	เชียงใหม่	ท่งข้าวพวง	2089	4748II	9262	00	1:4000	85	1-3-50	250
19208	เชียงใหม่	ท่งข้าวพวง	2090	4748II	9262	00	1:4000	86	1-1-49	250
19210	เชียงใหม่	ท่งข้าวพวง	2092	4748II	9262	00	1:4000	83	1-1-5	250
19211	เชียงใหม่	ท่งข้าวพวง	2093	4748II	9262	00	1:4000	78	2-0-96	380
19212	เชียงใหม่	ท่งข้าวพวง	2094	4748II	9262	03	1:2000	6	1-0-95	250
19213	เชียงใหม่	ท่งข้าวพวง	2095	4748II	9262	00	1:4000	77	2-0-84	330
19214	เชียงใหม่	ท่งข้าวพวง	2096	4748II	9262	00	1:4000	76	3-0-86	330
19227	เชียงใหม่	ท่งข้าวพวง	2109	4748II	9064	00	1:4000	36	2-0-8	250
19231	เชียงใหม่	ท่งข้าวพวง	2113	4748II	9262	00	1:4000	81	0-2-3	380
19232	เชียงใหม่	ท่งข้าวพวง	2114	4748II	9262	00	1:4000	154	1-0-76	250
19245	เชียงใหม่	ท่งข้าวพวง	2127	4748II	9064	00	1:4000	20	0-3-11	250
19248	เชียงใหม่	ท่งข้าวพวง	2130	4748II	9064	00	1:4000	17	0-0-64	250

มีผลบังคับใช้ตั้งแต่วันที่

1 มกราคม พ.ศ. 2561

รอบบัญชี พ.ศ. 2559 - 2562

บัญชีกำหนดราคาประเมินทุนทรัพย์ที่ดิน

ในการจดทะเบียนสิทธิและนิติกรรมเกี่ยวกับอสังหาริมทรัพย์

เทศบาลตำบล ท่งข้าวพวง

อำเภอ เชียงดาว

จังหวัด เชียงใหม่

หน้า 88

โฉนดที่ดินเลขที่	อำเภอ	ตำบล	หน้าสำรวจ	เครื่องหมายที่ดินระบบพิกัดฉาก ยู ที เอ็ม/ ศูนย์กำเนิด					เนื้อที่ (ไร่-งาน-ตร.วา)	ราคาประเมิน (บาท ต่อ ตร.วา)
				แผนที่ภูมิประเทศ	ระวาง	แผ่น	มาตราส่วน	เลขที่ดิน		
19252	เชียงใหม่	ท่งข้าวพวง	2134	4748II	9064	00	1:4000	53	3-1-87	250
19253	เชียงใหม่	ท่งข้าวพวง	2135	4748II	9064	00	1:4000	52	6-1-7	250
19254	เชียงใหม่	ท่งข้าวพวง	2136	4748II	9062	00	1:4000	33	1-2-16	250
19255	เชียงใหม่	ท่งข้าวพวง	2137	4748II	9062	00	1:4000	32	4-0-43	250
19256	เชียงใหม่	ท่งข้าวพวง	2138	4748II	9062	00	1:4000	31	3-1-26	250
19257	เชียงใหม่	ท่งข้าวพวง	2139	4748II	9062	00	1:4000	30	4-1-16	250
19258	เชียงใหม่	ท่งข้าวพวง	2140	4748II	9062	00	1:4000	12	1-2-71	250
19259	เชียงใหม่	ท่งข้าวพวง	2141	4748II	9062	00	1:4000	13	0-3-52	250
19260	เชียงใหม่	ท่งข้าวพวง	2142	4748II	9062	00	1:4000	14	0-1-17	250
19261	เชียงใหม่	ท่งข้าวพวง	2143	4748II	9062	00	1:4000	29	6-3-53	250
19262	เชียงใหม่	ท่งข้าวพวง	2144	4748II	9062	00	1:4000	28	4-3-93	250
19264	เชียงใหม่	ท่งข้าวพวง	2146	4748II	9262	00	1:4000	79	7-1-65	330
19265	เชียงใหม่	ท่งข้าวพวง	2147	4748II	9262	00	1:4000	73	14-0-35	250
19267	เชียงใหม่	ท่งข้าวพวง	2149	4748II	9262	00	1:4000	74	6-3-47	250
19268	เชียงใหม่	ท่งข้าวพวง	2150	4748II	9062	00	1:4000	2	1-0-7	250
19269	เชียงใหม่	ท่งข้าวพวง	2151	4748II	9262	00	1:4000	99	1-0-79	330
19270	เชียงใหม่	ท่งข้าวพวง	2152	4748II	9262	00	1:4000	98	1-1-10	330
19271	เชียงใหม่	ท่งข้าวพวง	2153	4748II	9262	00	1:4000	100	0-1-84	250
19272	เชียงใหม่	ท่งข้าวพวง	2154	4748II	9262	00	1:4000	97	0-2-69	330
19273	เชียงใหม่	ท่งข้าวพวง	2155	4748II	9262	00	1:4000	96	0-1-0	250

มีผลบังคับใช้ตั้งแต่วันที่

1 มกราคม พ.ศ. 2561

รอบบัญชี พ.ศ. 2559 - 2562

บัญชีกำหนดราคาประเมินทุนทรัพย์ที่ดิน

ในการจดทะเบียนสิทธิและนิติกรรมเกี่ยวกับอสังหาริมทรัพย์

เทศบาลตำบล ท่งข้าวพวง

อำเภอ เชียงดาว

จังหวัด เชียงใหม่

หน้า 89

โฉนดที่ดินเลขที่	อำเภอ	ตำบล	หน้าสำรวจ	เครื่องหมายที่ดินระบบพิกัดฉาก ยู ที เอ็ม/ ศูนย์กำเนิด					เนื้อที่ (ไร่-งาน-ตร.วา)	ราคาประเมิน (บาท ต่อ ตร.วา)
				แผนที่ภูมิประเทศ	ระวาง	แผ่น	มาตราส่วน	เลขที่ดิน		
19274	เชียงใหม่	ท่งข้าวพวง	2156	4748II	9262	00	1:4000	95	0-0-42	380
19275	เชียงใหม่	ท่งข้าวพวง	2157	4748II	9262	00	1:4000	102	0-1-61	250
19276	เชียงใหม่	ท่งข้าวพวง	2158	4748II	9262	00	1:4000	105	0-1-59	250
19277	เชียงใหม่	ท่งข้าวพวง	2159	4748II	9262	00	1:4000	104	0-0-98	250
19278	เชียงใหม่	ท่งข้าวพวง	2160	4748II	9262	00	1:4000	107	0-1-84	250
19279	เชียงใหม่	ท่งข้าวพวง	2161	4748II	9262	00	1:4000	109	0-0-99	380
19280	เชียงใหม่	ท่งข้าวพวง	2162	4748II	9262	00	1:4000	103	0-0-89	380
19281	เชียงใหม่	ท่งข้าวพวง	2163	4748II	9262	00	1:4000	91	0-1-89	380
19282	เชียงใหม่	ท่งข้าวพวง	2164	4748II	9262	00	1:4000	92	2-2-59	330
19285	เชียงใหม่	ท่งข้าวพวง	2167	4748II	9062	00	1:4000	35	3-0-76	250
19286	เชียงใหม่	ท่งข้าวพวง	2168	4748II	9062	00	1:4000	34	2-0-77	250
19287	เชียงใหม่	ท่งข้าวพวง	2169	4748II	9462	00	1:4000	272	22-2-49	330
19288	เชียงใหม่	ท่งข้าวพวง	2170	4748II	9664	00	1:4000	75	26-3-0	330
19290	เชียงใหม่	ท่งข้าวพวง	2172	4748II	9664	00	1:4000	74	29-1-25	330
19291	เชียงใหม่	ท่งข้าวพวง	2173	4748II	9664	00	1:4000	68	4-2-26	250
19292	เชียงใหม่	ท่งข้าวพวง	2174	4748II	9462	04	1:1000	38	1-1-63	750
19293	เชียงใหม่	ท่งข้าวพวง	2175	4748II	9462	04	1:1000	37	1-2-76	750
19294	เชียงใหม่	ท่งข้าวพวง	2176	4747I	9654	00	1:4000	340	4-0-6	250
19295	เชียงใหม่	ท่งข้าวพวง	2177	4747I	9654	00	1:4000	341	0-2-36	250
19296	เชียงใหม่	ท่งข้าวพวง	2178	4747I	9654	00	1:4000	339	0-1-61	250

มีผลบังคับใช้ตั้งแต่วันที่

1 มกราคม พ.ศ. 2561

รอบบัญชี พ.ศ. 2559 - 2562

บัญชีกำหนดราคาประเมินทุนทรัพย์ที่ดิน

ในการจดทะเบียนสิทธิและนิติกรรมเกี่ยวกับอสังหาริมทรัพย์

เทศบาลตำบล ท่งข้าวพวง

อำเภอ เชียงดาว

จังหวัด เชียงใหม่

หน้า 90

โฉนดที่ดินเลขที่	อำเภอ	ตำบล	หน้าสำรวจ	เครื่องหมายที่ดินระบบพิกัดฉาก ยู ที เอ็ม/ ศูนย์กำเนิด					เนื้อที่ (ไร่-งาน-ตร.วา)	ราคาประเมิน (บาท ต่อ ตร.วา)
				แผนที่ภูมิประเทศ	ระวาง	แผ่น	มาตราส่วน	เลขที่ดิน		
19297	เชียงใหม่	ท่งข้าวพวง	2179	4748II	9656	00	1:4000	154	8-2-6	250
19298	เชียงใหม่	ท่งข้าวพวง	2180	4748II	9656	00	1:4000	153	6-3-30	250
19302	เชียงใหม่	ท่งข้าวพวง	2184	4748II	9856	00	1:4000	2	4-0-10	250
19303	เชียงใหม่	ท่งข้าวพวง	2185	4748II	9856	00	1:4000	3	3-0-77	250
19304	เชียงใหม่	ท่งข้าวพวง	2186	4748II	9856	00	1:4000	1	3-2-17	250
19305	เชียงใหม่	ท่งข้าวพวง	2187	4748II	9856	00	1:4000	4	16-0-15	250
19306	เชียงใหม่	ท่งข้าวพวง	2188	4748II	9656	00	1:4000	163	7-2-98	250
19307	เชียงใหม่	ท่งข้าวพวง	2189	4748II	9656	00	1:4000	165	1-3-68	500
19308	เชียงใหม่	ท่งข้าวพวง	2190	4748II	9656	00	1:4000	166	2-1-31	250
19309	เชียงใหม่	ท่งข้าวพวง	2191	4748II	9656	00	1:4000	146	0-2-72	250
19310	เชียงใหม่	ท่งข้าวพวง	2192	4748II	9656	00	1:4000	147	0-3-94	250
19311	เชียงใหม่	ท่งข้าวพวง	2193	4748II	9656	00	1:4000	148	0-1-87	250
19312	เชียงใหม่	ท่งข้าวพวง	2194	4748II	9656	00	1:4000	155	0-1-26	250
19313	เชียงใหม่	ท่งข้าวพวง	2195	4748II	9656	00	1:4000	149	0-2-29	700
19314	เชียงใหม่	ท่งข้าวพวง	2196	4748II	9656	00	1:4000	164	0-3-54	250
19315	เชียงใหม่	ท่งข้าวพวง	2197	4747I	9654	00	1:4000	342	3-0-95	250
19316	เชียงใหม่	ท่งข้าวพวง	2198	4747I	9654	00	1:4000	344	0-3-24	250
19317	เชียงใหม่	ท่งข้าวพวง	2199	4747I	9654	00	1:4000	345	7-3-58	250
19318	เชียงใหม่	ท่งข้าวพวง	2200	4747I	9654	00	1:4000	343	3-0-26	250
19319	เชียงใหม่	ท่งข้าวพวง	2201	4747I	9654	00	1:4000	347	1-2-35	380

มีผลบังคับใช้ตั้งแต่วันที่

1 มกราคม พ.ศ. 2561

รอบบัญชี พ.ศ. 2559 - 2562

บัญชีกำหนดราคาประเมินทุนทรัพย์ที่ดิน

ในการจดทะเบียนสิทธิและนิติกรรมเกี่ยวกับอสังหาริมทรัพย์

เทศบาลตำบล ท่งข้าวพวง

อำเภอ เชียงดาว

จังหวัด เชียงใหม่

หน้า 91

โฉนดที่ดินเลขที่	อำเภอ	ตำบล	หน้าสำรวจ	เครื่องหมายที่ดินระบบพิกัดฉาก ยู ที เอ็ม/ ศูนย์กำเนิด					เนื้อที่ (ไร่-งาน-ตร.วา)	ราคาประเมิน (บาท ต่อ ตร.วา)
				แผนที่ภูมิประเทศ	ระวาง	แผ่น	มาตราส่วน	เลขที่ดิน		
19320	เชียงใหม่	ท่งข้าวพวง	2202	4747I	9654	00	1:4000	348	0-2-89	440
19321	เชียงใหม่	ท่งข้าวพวง	2203	4747I	9654	00	1:4000	349	1-3-65	500
19323	เชียงใหม่	ท่งข้าวพวง	2205	4747I	9852	00	1:4000	54	3-1-57	440
19324	เชียงใหม่	ท่งข้าวพวง	2206	4747I	9654	00	1:4000	350	1-1-80	250
19325	เชียงใหม่	ท่งข้าวพวง	2207	4747I	9654	00	1:4000	351	4-3-75	250
19327	เชียงใหม่	ท่งข้าวพวง	2209	4748II	9656	00	1:4000	167	1-0-25	250
19328	เชียงใหม่	ท่งข้าวพวง	2210	4748II	9656	00	1:4000	132	2-3-66	250
19329	เชียงใหม่	ท่งข้าวพวง	2211	4748II	9656	00	1:4000	131	6-3-21	390
19330	เชียงใหม่	ท่งข้าวพวง	2212	4748II	9656	00	1:4000	130	4-0-28	250
19332	เชียงใหม่	ท่งข้าวพวง	2214	4748II	9656	00	1:4000	123	3-3-49	610
19333	เชียงใหม่	ท่งข้าวพวง	2215	4748II	9656	00	1:4000	135	5-3-36	250
19334	เชียงใหม่	ท่งข้าวพวง	2216	4748II	9656	00	1:4000	159	6-2-27	250
19336	เชียงใหม่	ท่งข้าวพวง	2218	4748II	9656	00	1:4000	162	25-2-79	250
19337	เชียงใหม่	ท่งข้าวพวง	2219	4748II	9656	00	1:4000	160	8-0-84	250
19341	เชียงใหม่	ท่งข้าวพวง	2223	4748II	9462	00	1:4000	302	1-2-4	250
19342	เชียงใหม่	ท่งข้าวพวง	2224	4748II	9462	12	1:1000	20	0-1-11	500
19343	เชียงใหม่	ท่งข้าวพวง	2225	4747I	9852	00	1:4000	55	3-0-73	390
19344	เชียงใหม่	ท่งข้าวพวง	2226	4747I	9852	00	1:4000	56	0-3-35	700
19345	เชียงใหม่	ท่งข้าวพวง	2227	4747I	9654	00	1:4000	346	0-1-10	250
19346	เชียงใหม่	ท่งข้าวพวง	2228	4748II	9656	00	1:4000	156	4-0-54	610

มีผลบังคับใช้ตั้งแต่วันที่

1 มกราคม พ.ศ. 2561

รอบบัญชี พ.ศ. 2559 - 2562

บัญชีกำหนดราคาประเมินทุนทรัพย์ที่ดิน

ในการจดทะเบียนสิทธิและนิติกรรมเกี่ยวกับอสังหาริมทรัพย์

เทศบาลตำบล ท่งข้าวพวง

อำเภอ เชียงดาว

จังหวัด เชียงใหม่

หน้า 92

โฉนดที่ดินเลขที่	อำเภอ	ตำบล	หน้าสำรวจ	เครื่องหมายที่ดินระบบพิกัดฉาก ยู ที เอ็ม/ ศูนย์กำเนิด					เนื้อที่ (ไร่-งาน-ตร.วา)	ราคาประเมิน (บาท ต่อ ตร.วา)
				แผนที่ภูมิประเทศ	ระวาง	แผ่น	มาตราส่วน	เลขที่ดิน		
19347	เชียงใหม่	ท่งข้าวพวง	2229	4748II	9656	00	1:4000	157	1-2-1	250
19348	เชียงใหม่	ท่งข้าวพวง	2230	4748II	9662	00	1:4000	51	0-1-88	500
19349	เชียงใหม่	ท่งข้าวพวง	2231	4748II	9662	00	1:4000	66	7-1-60	250
19350	เชียงใหม่	ท่งข้าวพวง	2232	4748II	9662	00	1:4000	53	9-1-22	380
19351	เชียงใหม่	ท่งข้าวพวง	2233	4748II	9662	00	1:4000	65	3-0-82	440
19352	เชียงใหม่	ท่งข้าวพวง	2234	4748II	9662	00	1:4000	54	0-1-71	500
19353	เชียงใหม่	ท่งข้าวพวง	2235	4748II	9662	00	1:4000	56	9-0-32	330
19354	เชียงใหม่	ท่งข้าวพวง	2236	4748II	9662	00	1:4000	59	11-0-48	440
19355	เชียงใหม่	ท่งข้าวพวง	2237	4748II	9662	00	1:4000	68	5-2-40	440
19356	เชียงใหม่	ท่งข้าวพวง	2238	4748II	9662	00	1:4000	70	19-1-8	330
19357	เชียงใหม่	ท่งข้าวพวง	2239	4748II	9662	00	1:4000	67	0-3-62	250
19358	เชียงใหม่	ท่งข้าวพวง	2240	4748II	9662	00	1:4000	57	3-0-64	250
19359	เชียงใหม่	ท่งข้าวพวง	2241	4748II	9662	00	1:4000	58	1-1-47	250
19360	เชียงใหม่	ท่งข้าวพวง	2242	4748II	9662	00	1:4000	60	2-1-34	500
19361	เชียงใหม่	ท่งข้าวพวง	2243	4748II	9662	00	1:4000	61	7-0-17	330
19363	เชียงใหม่	ท่งข้าวพวง	2245	4748II	9662	00	1:4000	63	13-2-92	250
19365	เชียงใหม่	ท่งข้าวพวง	2247	4748II	9662	00	1:4000	52	12-1-5	380
19366	เชียงใหม่	ท่งข้าวพวง	2248	4748II	9662	00	1:4000	62	19-1-58	330
19475	เชียงใหม่	ท่งข้าวพวง	2252	4748II	9662	00	1:4000	72	0-1-8	250
19476	เชียงใหม่	ท่งข้าวพวง	2253	4748II	9662	00	1:4000	71	5-1-50	330

มีผลบังคับใช้ตั้งแต่วันที่

1 มกราคม พ.ศ. 2561

รอบบัญชี พ.ศ. 2559 - 2562

บัญชีกำหนดราคาประเมินทุนทรัพย์ที่ดิน

ในการจดทะเบียนสิทธิและนิติกรรมเกี่ยวกับอสังหาริมทรัพย์

เทศบาลตำบล ท่งข้าวพวง

อำเภอ เชียงดาว

จังหวัด เชียงใหม่

หน้า 93

โฉนดที่ดินเลขที่	อำเภอ	ตำบล	หน้าสำรวจ	เครื่องหมายที่ดินระบบพิกัดฉาก ยู ที เอ็ม/ ศูนย์กำหนด					เนื้อที่ (ไร่-งาน-ตร.วา)	ราคาประเมิน (บาท ต่อ ตร.วา)
				แผนที่ภูมิประเทศ	ระวาง	แผ่น	มาตราส่วน	เลขที่ดิน		
19564	เชียงใหม่	ท่งข้าวพวง	2254	4748II	9464	00	1:4000	115	0-3-12	250
19565	เชียงใหม่	ท่งข้าวพวง	2255	4748II	9664	00	1:4000	85	2-0-89	250
19566	เชียงใหม่	ท่งข้าวพวง	2256	4748II	9664	00	1:4000	77	0-3-84	250
19567	เชียงใหม่	ท่งข้าวพวง	2257	4748II	9664	00	1:4000	78	1-0-16	250
19568	เชียงใหม่	ท่งข้าวพวง	2258	4748II	9664	00	1:4000	80	6-3-42	250
19569	เชียงใหม่	ท่งข้าวพวง	2259	4748II	9664	00	1:4000	86	1-3-22	250
19571	เชียงใหม่	ท่งข้าวพวง	2264	4748II	9664	00	1:4000	97	2-2-42	250
19572	เชียงใหม่	ท่งข้าวพวง	2265	4748II	9664	00	1:4000	95	2-2-93	250
19573	เชียงใหม่	ท่งข้าวพวง	2266	4748II	9664	00	1:4000	89	1-2-41	250
19574	เชียงใหม่	ท่งข้าวพวง	2267	4748II	9664	00	1:4000	76	5-1-15	250
19575	เชียงใหม่	ท่งข้าวพวง	2268	4748II	9664	00	1:4000	90	4-2-61	250
19576	เชียงใหม่	ท่งข้าวพวง	2269	4748II	9664	00	1:4000	91	1-0-67	250
19577	เชียงใหม่	ท่งข้าวพวง	2270	4748II	9664	00	1:4000	92	0-3-28	250
19578	เชียงใหม่	ท่งข้าวพวง	2271	4748II	9664	00	1:4000	93	1-1-57	250
19579	เชียงใหม่	ท่งข้าวพวง	2272	4748II	9664	00	1:4000	81	1-0-97	250
19580	เชียงใหม่	ท่งข้าวพวง	2273	4748II	9664	00	1:4000	94	3-2-82	250
19581	เชียงใหม่	ท่งข้าวพวง	2294	4748II	9664	00	1:4000	87	7-0-74	250
19582	เชียงใหม่	ท่งข้าวพวง	2275	4748II	9664	00	1:4000	79	4-1-38	250
19583	เชียงใหม่	ท่งข้าวพวง	2276	4748II	9664	00	1:4000	88	6-2-53	250
19584	เชียงใหม่	ท่งข้าวพวง	2277	4748II	9664	00	1:4000	84	2-0-78	250

มีผลบังคับใช้ตั้งแต่วันที่

1 มกราคม พ.ศ. 2561

รอบบัญชี พ.ศ. 2559 - 2562

บัญชีกำหนดราคาประเมินทุนทรัพย์ที่ดิน

ในการจดทะเบียนสิทธิและนิติกรรมเกี่ยวกับอสังหาริมทรัพย์

เทศบาลตำบล ท่งข้าวพวง

อำเภอ เชียงดาว

จังหวัด เชียงใหม่

หน้า 94

โฉนดที่ดินเลขที่	อำเภอ	ตำบล	หน้าสำรวจ	เครื่องหมายที่ดินระบบพิกัดฉาก ยู ที เอ็ม/ ศูนย์กำเนิด					เนื้อที่ (ไร่-งาน-ตร.วา)	ราคาประเมิน (บาท ต่อ ตร.วา)
				แผนที่ภูมิประเทศ	ระวาง	แผ่น	มาตราส่วน	เลขที่ดิน		
19585	เชียงใหม่	ท่งข้าวพวง	2278	4748II	9664	00	1:4000	83	2-3-25	250
19586	เชียงใหม่	ท่งข้าวพวง	2279	4748II	9664	00	1:4000	82	1-0-41	250
19587	เชียงใหม่	ท่งข้าวพวง	2280	4748II	9458	00	1:4000	48	1-2-88	500
19590	เชียงใหม่	ท่งข้าวพวง	2282	4748II	9464	00	1:4000	114	7-3-34	880
19591	เชียงใหม่	ท่งข้าวพวง	2283	4748II	9656	00	1:4000	168	2-0-68	250
19638	เชียงใหม่	ท่งข้าวพวง	1519	4748II	9664	00	1:4000	96	6-3-0	250
19648	เชียงใหม่	ท่งข้าวพวง	1714	4748II	9662	00	1:4000	95	4-1-67	440
19861	เชียงใหม่	ท่งข้าวพวง	1259	4748II	9656	00	1:4000	80	3-3-99	610
19862	เชียงใหม่	ท่งข้าวพวง	1260	4748II	9656	00	1:4000	79	4-3-18	610
19895	เชียงใหม่	ท่งข้าวพวง	1962	4748II	9660	00	1:4000	206	1-0-0	750
20646	เชียงใหม่	ท่งข้าวพวง	1521	4748II	9262	00	1:4000	176	11-2-40	330
20647	เชียงใหม่	ท่งข้าวพวง	1520	4748II	9262	00	1:4000	175	7-2-58	250
20769	เชียงใหม่	ท่งข้าวพวง	2289	4748II	9460	00	1:4000	235	2-0-28	880
20773	เชียงใหม่	ท่งข้าวพวง	2290	4748II	9462	00	1:4000	314	3-1-75	250
20774	เชียงใหม่	ท่งข้าวพวง	2291	4748II	9462	00	1:4000	315	2-1-75	250
20787	เชียงใหม่	ท่งข้าวพวง	2286	4748II	9462	08	1:1000	141	0-3-32	500
20963	เชียงใหม่	ท่งข้าวพวง	1258	4748II	9456	00	1:4000	56	2-2-60	250
21347	เชียงใหม่	ท่งข้าวพวง	2292	4748II	9462	08	1:1000	142	0-1-34	1,000
21435	เชียงใหม่	ท่งข้าวพวง	2305	4748II	9456	00	1:4000	133	0-2-0	880
21437	เชียงใหม่	ท่งข้าวพวง	2298	4748II	9462	08	1:1000	144	0-1-0	1,000

มีผลบังคับใช้ตั้งแต่วันที่

1 มกราคม พ.ศ. 2561

รอบบัญชี พ.ศ. 2559 - 2562

บัญชีกำหนดราคาประเมินทุนทรัพย์ที่ดิน

ในการจดทะเบียนสิทธิและนิติกรรมเกี่ยวกับอสังหาริมทรัพย์

เทศบาลตำบล ท่งข้าวพวง

อำเภอ เชียงดาว

จังหวัด เชียงใหม่

หน้า 95

โฉนดที่ดินเลขที่	อำเภอ	ตำบล	หน้าสำรวจ	เครื่องหมายที่ดินระบบพิกัดฉาก ยู ที เอ็ม/ ศูนย์กำเนิด					เนื้อที่ (ไร่-งาน-ตร.วา)	ราคาประเมิน (บาท ต่อ ตร.วา)
				แผนที่ภูมิประเทศ	ระวาง	แผ่น	มาตราส่วน	เลขที่ดิน		
21541	เชียงใหม่	ท่งข้าวพวง	2296	4748II	9462	08	1:1000	143	0-0-36	1,000
21988	เชียงใหม่	ท่งข้าวพวง	2299	4747I	9654	00	1:4000	359	0-1-13	500
21994	เชียงใหม่	ท่งข้าวพวง	2300	4747I	9654	00	1:4000	360	1-1-65	610
21995	เชียงใหม่	ท่งข้าวพวง	2301	4747I	9654	00	1:4000	361	1-1-66	250
21996	เชียงใหม่	ท่งข้าวพวง	2302	4747I	9654	00	1:4000	362	1-1-66	250
22023	เชียงใหม่	ท่งข้าวพวง	2306	4748II	9660	00	1:4000	208	0-3-28	380
22557	เชียงใหม่	ท่งข้าวพวง	2304	4748II	9462	08	1:1000	145	0-1-32	500
22568	เชียงใหม่	ท่งข้าวพวง	2307	4748II	9062	02	1:2000	11	3-0-30	250
22569	เชียงใหม่	ท่งข้าวพวง	2308	4748II	9062	02	1:2000	12	3-0-38	250
22798	เชียงใหม่	ท่งข้าวพวง	2317	4748II	9662	00	1:4000	99	3-1-17	440
22811	เชียงใหม่	ท่งข้าวพวง	2327	4748II	9462	12	1:1000	240	0-0-42.70	500
22812	เชียงใหม่	ท่งข้าวพวง	2328	4748II	9462	12	1:1000	241	0-0-42.70	500
22813	เชียงใหม่	ท่งข้าวพวง	2329	4748II	9462	12	1:1000	242	0-0-42.70	500
22814	เชียงใหม่	ท่งข้าวพวง	2330	4748II	9462	12	1:1000	243	0-0-42.70	500
22815	เชียงใหม่	ท่งข้าวพวง	2331	4748II	9464	00	1:4000	132	1-3-67.70	250
22816	เชียงใหม่	ท่งข้าวพวง	2332	4748II	9464	00	1:4000	133	3-0-71.30	250
22817	เชียงใหม่	ท่งข้าวพวง	2333	4748II	9464	00	1:4000	134	2-0-21.50	250
22818	เชียงใหม่	ท่งข้าวพวง	2334	4748II	9464	00	1:4000	135	3-0-51.20	250
22822	เชียงใหม่	ท่งข้าวพวง	2335	4748II	9464	00	1:4000	136	1-3-31.50	250
22823	เชียงใหม่	ท่งข้าวพวง	2336	4748II	9462	00	1:4000	321	1-3-31.50	250

มีผลบังคับใช้ตั้งแต่วันที่

1 มกราคม พ.ศ. 2561

รอบบัญชี พ.ศ. 2559 - 2562

บัญชีกำหนดราคาประเมินทุนทรัพย์ที่ดิน

ในการจดทะเบียนสิทธิและนิติกรรมเกี่ยวกับอสังหาริมทรัพย์

เทศบาลตำบล ท่งข้าวพวง

อำเภอ เชียงดาว

จังหวัด เชียงใหม่

หน้า 96

โฉนดที่ดินเลขที่	อำเภอ	ตำบล	หน้าสำรวจ	เครื่องหมายที่ดินระบบพิกัดฉาก ยู ที เอ็ม/ ศูนย์กำเนิด					เนื้อที่ (ไร่-งาน-ตร.วา)	ราคาประเมิน (บาท ต่อ ตร.วา)
				แผนที่ภูมิประเทศ	ระวาง	แผ่น	มาตราส่วน	เลขที่ดิน		
22886	เชียงใหม่	ท่งข้าวพวง	2313	4748II	9662	00	1:4000	97	0-0-95	500
22891	เชียงใหม่	ท่งข้าวพวง	2310	4748II	9460	16	1:1000	94	0-0-99	500
24518	เชียงใหม่	ท่งข้าวพวง	918	4747I	9654	00	1:4000	194	4-3-38	250

มีผลบังคับใช้ตั้งแต่วันที่

1 มกราคม พ.ศ. 2561

รอบบัญชี พ.ศ. 2559 - 2562

บัญชีกำหนดราคาประเมินทุนทรัพย์ที่ดิน

ในการจดทะเบียนสิทธิและนิติกรรมเกี่ยวกับอสังหาริมทรัพย์

เทศบาลตำบล หุ่นข้าวพวง

อำเภอ เชียงดาว

จังหวัด เชียงใหม่

หน้า 97

โฉนดที่ดินเลขที่	อำเภอ	ตำบล	หน้าสำรวจ	เครื่องหมายที่ดินระบบพิกัดฉาก ยู ที เอ็ม/ ศูนย์กำเนิด					เนื้อที่ (ไร่-งาน-ตร.วา)	ราคาประเมิน (บาท ต่อ ตร.วา)
				แผนที่ภูมิประเทศ	ระวาง	แผ่น	มาตราส่วน	เลขที่ดิน		
14591	เชียงดาว	เชียงดาว	920	4748II	9462	12	1:1000	10	0-1-65	500

มีผลบังคับใช้ตั้งแต่วันที่

1 มกราคม พ.ศ. 2561

รอบบัญชี พ.ศ. 2559 - 2562

บัญชีกำหนดราคาประเมินทุนทรัพย์ที่ดิน

ในการจดทะเบียนสิทธิและนิติกรรมเกี่ยวกับอสังหาริมทรัพย์

เทศบาลตำบลทุ่งข้าวพวง

อำเภอ เชียงดาว

จังหวัด เชียงใหม่

หน้า 98

โฉนดที่ดินเลขที่	อำเภอ	ตำบล	หน้าสำรวจ	เครื่องหมายที่ดินระบบพิกัดฉาก ยู ที เอ็ม/ ศูนย์กำหนด					เนื้อที่ (ไร่-งาน-ตร.วา)	ราคาประเมิน (บาท ต่อ ตร.วา)
				แผนที่ภูมิประเทศ	ระวาง	แผ่น	มาตราส่วน	เลขที่ดิน		
				4747I	9654	00	1:4000	105	500	
				4747I	9654	00	1:4000	134	700	
				4747I	9654	00	1:4000	170	500	
				4747I	9654	00	1:4000	209	700	
				4747I	9654	00	1:4000	212	700	
				4747I	9654	00	1:4000	224	380	
				4747I	9654	00	1:4000	254	500	
				4747I	9654	00	1:4000	307	250	
				4747I	9654	00	1:4000	311	250	
				4747I	9654	00	1:4000	315	440	
				4747I	9654	00	1:4000	330	500	
				4747I	9654	00	1:4000	334	250	
				4747I	9654	00	1:4000	337	500	
				4747I	9654	00	1:4000	338	460	
				4747I	9654	00	1:4000	352	380	
				4747I	9654	00	1:4000	363	250	
				4747I	9654	00	1:4000	782	610	
				4747I	9852	00	1:4000	27	500	
				4747I	9852	00	1:4000	57	610	
				4748II	9062	00	1:4000	5	250	

มีผลบังคับใช้ตั้งแต่วันที่

1 มกราคม พ.ศ. 2561

รอบบัญชี พ.ศ. 2559 - 2562

บัญชีกำหนดราคาประเมินทุนทรัพย์ที่ดิน

ในการจดทะเบียนสิทธิและนิติกรรมเกี่ยวกับอสังหาริมทรัพย์

เทศบาลตำบลทุ่งข้าวพวง

อำเภอ เชียงดาว

จังหวัด เชียงใหม่

หน้า 99

โฉนดที่ดินเลขที่	อำเภอ	ตำบล	หน้าสำรวจ	เครื่องหมายที่ดินระบบพิกัดฉาก ยู ที เอ็ม/ ศูนย์กำหนด					เนื้อที่ (ไร่-งาน-ตร.วา)	ราคาประเมิน (บาท ต่อ ตร.วา)
				แผนที่ภูมิประเทศ	ระวาง	แผ่น	มาตราส่วน	เลขที่ดิน		
				4748II	9062	00	1:4000	15		380
				4748II	9062	02	1:2000	1		250
				4748II	9064	00	1:4000	27		250
				4748II	9064	00	1:4000	54		250
				4748II	9064	00	1:4000	93		250
				4748II	9262	00	1:4000	29		380
				4748II	9262	00	1:4000	31		380
				4748II	9262	00	1:4000	66		380
				4748II	9262	00	1:4000	68		380
				4748II	9262	00	1:4000	69		380
				4748II	9262	00	1:4000	70		380
				4748II	9262	00	1:4000	75		250
				4748II	9262	00	1:4000	80		250
				4748II	9262	00	1:4000	84		250
				4748II	9262	00	1:4000	112		380
				4748II	9262	00	1:4000	115		330
				4748II	9262	00	1:4000	156		380
				4748II	9262	00	1:4000	167		380
				4748II	9262	01	1:2000	8		250
				4748II	9456	00	1:4000	15		250

มีผลบังคับใช้ตั้งแต่วันที่

1 มกราคม พ.ศ. 2561

รอบบัญชี พ.ศ. 2559 - 2562

บัญชีกำหนดราคาประเมินทุนทรัพย์ที่ดิน

ในการจดทะเบียนสิทธิและนิติกรรมเกี่ยวกับอสังหาริมทรัพย์

เทศบาลตำบลทุ่งข้าวพวง

อำเภอ เชียงดาว

จังหวัด เชียงใหม่

หน้า 100

โฉนดที่ดินเลขที่	อำเภอ	ตำบล	หน้าสำรวจ	เครื่องหมายที่ดินระบบพิกัดฉาก ยู ที เอ็ม/ ศูนย์กำเนิด					เนื้อที่ (ไร่-งาน-ตร.วา)	ราคาประเมิน (บาท ต่อ ตร.วา)
				แผนที่ภูมิประเทศ	ระวาง	แผ่น	มาตราส่วน	เลขที่ดิน		
				4748II	9456	00	1:4000	24	250	
				4748II	9456	00	1:4000	25	250	
				4748II	9456	00	1:4000	30	250	
				4748II	9456	00	1:4000	46	250	
				4748II	9456	00	1:4000	51	250	
				4748II	9456	00	1:4000	55	250	
				4748II	9456	00	1:4000	62	330	
				4748II	9456	00	1:4000	63	250	
				4748II	9456	00	1:4000	64	250	
				4748II	9456	00	1:4000	72	250	
				4748II	9456	00	1:4000	86	440	
				4748II	9456	00	1:4000	116	250	
				4748II	9456	00	1:4000	121	500	
				4748II	9456	00	1:4000	134	550	
				4748II	9456	00	1:4000	136	250	
				4748II	9456	00	1:4000	2784	250	
				4748II	9458	00	1:4000	28	250	
				4748II	9458	00	1:4000	34	250	
				4748II	9458	00	1:4000	44	250	
				4748II	9458	00	1:4000	102	250	

มีผลบังคับใช้ตั้งแต่วันที่

1 มกราคม พ.ศ. 2561

รอบบัญชี พ.ศ. 2559 - 2562

บัญชีกำหนดราคาประเมินทุนทรัพย์ที่ดิน

ในการจดทะเบียนสิทธิและนิติกรรมเกี่ยวกับอสังหาริมทรัพย์

เทศบาลตำบล ท่งข้าวพวง

อำเภอ เชียงดาว

จังหวัด เชียงใหม่

หน้า 101

โฉนดที่ดินเลขที่	อำเภอ	ตำบล	หน้าสำรวจ	เครื่องหมายที่ดินระบบพิกัดฉาก ยู ที เอ็ม/ ศูนย์กำหนด					เนื้อที่ (ไร่-งาน-ตร.วา)	ราคาประเมิน (บาท ต่อ ตร.วา)
				แผนที่ภูมิประเทศ	ระวาง	แผ่น	มาตราส่วน	เลขที่ดิน		
				4748II	9460	00	1:4000	4	500	
				4748II	9460	00	1:4000	16	500	
				4748II	9460	00	1:4000	32	500	
				4748II	9460	00	1:4000	33	500	
				4748II	9460	00	1:4000	48	250	
				4748II	9460	00	1:4000	49	250	
				4748II	9460	00	1:4000	146	250	
				4748II	9460	00	1:4000	148	250	
				4748II	9460	00	1:4000	169	250	
				4748II	9460	00	1:4000	199	250	
				4748II	9460	00	1:4000	222	500	
				4748II	9460	08	1:1000	25	500	
				4748II	9460	12	1:1000	5	500	
				4748II	9460	12	1:1000	8	250	
				4748II	9460	12	1:1000	54	500	
				4748II	9460	16	1:1000	844	440	
				4748II	9462	00	1:4000	6	250	
				4748II	9462	00	1:4000	20	250	
				4748II	9462	00	1:4000	22	250	
				4748II	9462	00	1:4000	31	250	

มีผลบังคับใช้ตั้งแต่วันที่

1 มกราคม พ.ศ. 2561

รอบบัญชี พ.ศ. 2559 - 2562

บัญชีกำหนดราคาประเมินทุนทรัพย์ที่ดิน

ในการจดทะเบียนสิทธิและนิติกรรมเกี่ยวกับอสังหาริมทรัพย์

เทศบาลตำบลทุ่งข้าวพวง

อำเภอ เชียงดาว

จังหวัด เชียงใหม่

หน้า 102

โฉนดที่ดินเลขที่	อำเภอ	ตำบล	หน้าสำรวจ	เครื่องหมายที่ดินระบบพิกัดฉาก ยู ที เอ็ม/ ศูนย์กำเนิด					เนื้อที่ (ไร่-งาน-ตร.วา)	ราคาประเมิน (บาท ต่อ ตร.วา)
				แผนที่ภูมิประเทศ	ระวาง	แผ่น	มาตราส่วน	เลขที่ดิน		
				4748II	9462	00	1:4000	36	500	
				4748II	9462	00	1:4000	63	330	
				4748II	9462	00	1:4000	69	1,000	
				4748II	9462	00	1:4000	70	880	
				4748II	9462	00	1:4000	71	250	
				4748II	9462	00	1:4000	75	250	
				4748II	9462	00	1:4000	104	250	
				4748II	9462	00	1:4000	172	250	
				4748II	9462	00	1:4000	258	380	
				4748II	9462	00	1:4000	262	440	
				4748II	9462	00	1:4000	263	500	
				4748II	9462	00	1:4000	270	500	
				4748II	9462	00	1:4000	271	500	
				4748II	9462	00	1:4000	275	250	
				4748II	9462	00	1:4000	294	500	
				4748II	9462	04	1:1000	4	250	
				4748II	9462	04	1:1000	6	500	
				4748II	9462	08	1:1000	23	500	
				4748II	9462	08	1:1000	75	500	
				4748II	9462	08	1:1000	77	500	

มีผลบังคับใช้ตั้งแต่วันที่

1 มกราคม พ.ศ. 2561

รอบบัญชี พ.ศ. 2559 - 2562

บัญชีกำหนดราคาประเมินทุนทรัพย์ที่ดิน

ในการจดทะเบียนสิทธิและนิติกรรมเกี่ยวกับอสังหาริมทรัพย์

เทศบาลตำบลทุ่งข้าวพวง

อำเภอ เชียงดาว

จังหวัด เชียงใหม่

หน้า 103

โฉนดที่ดินเลขที่	อำเภอ	ตำบล	หน้าสำรวจ	เครื่องหมายที่ดินระบบพิกัดฉาก ยู ที เอ็ม/ ศูนย์กำหนด					เนื้อที่ (ไร่-งาน-ตร.วา)	ราคาประเมิน (บาท ต่อ ตร.วา)
				แผนที่ภูมิประเทศ	ระวาง	แผ่น	มาตราส่วน	เลขที่ดิน		
				4748II	9462	08	1:1000	78	500	
				4748II	9462	08	1:1000	79	500	
				4748II	9462	08	1:1000	293	500	
				4748II	9462	12	1:1000	128	1,000	
				4748II	9462	12	1:1000	1159	500	
				4748II	9464	00	1:4000	52	250	
				4748II	9464	00	1:4000	56	250	
				4748II	9464	00	1:4000	57	630	
				4748II	9464	00	1:4000	61	250	
				4748II	9464	00	1:4000	75	650	
				4748II	9464	00	1:4000	78	250	
				4748II	9464	00	1:4000	98	250	
				4748II	9464	00	1:4000	108	250	
				4748II	9464	00	1:4000	109	250	
				4748II	9464	00	1:4000	113	250	
				4748II	9464	00	1:4000	116	250	
				4748II	9656	00	1:4000	12	380	
				4748II	9656	00	1:4000	16	250	
				4748II	9656	00	1:4000	23	250	
				4748II	9656	00	1:4000	74	1,000	

มีผลบังคับใช้ตั้งแต่วันที่

1 มกราคม พ.ศ. 2561

รอบบัญชี พ.ศ. 2559 - 2562

บัญชีกำหนดราคาประเมินทุนทรัพย์ที่ดิน

ในการจดทะเบียนสิทธิและนิติกรรมเกี่ยวกับอสังหาริมทรัพย์

เทศบาลตำบลทุ่งข้าวพวง

อำเภอ เชียงดาว

จังหวัด เชียงใหม่

หน้า 104

โฉนดที่ดินเลขที่	อำเภอ	ตำบล	หน้าสำรวจ	เครื่องหมายที่ดินระบบพิกัดฉาก ยู ที เอ็ม/ ศูนย์กำเนิด					เนื้อที่ (ไร่-งาน-ตร.วา)	ราคาประเมิน (บาท ต่อ ตร.วา)
				แผนที่ภูมิประเทศ	ระวาง	แผ่น	มาตราส่วน	เลขที่ดิน		
				4748II	9656	00	1:4000	91	610	
				4748II	9656	00	1:4000	96	500	
				4748II	9656	00	1:4000	98	500	
				4748II	9656	00	1:4000	126	750	
				4748II	9656	00	1:4000	139	250	
				4748II	9656	00	1:4000	150	250	
				4748II	9656	00	1:4000	151	250	
				4748II	9656	00	1:4000	152	250	
				4748II	9656	00	1:4000	158	530	
				4748II	9656	00	1:4000	161	390	
				4748II	9658	00	1:4000	9	1,000	
				4748II	9658	00	1:4000	21	750	
				4748II	9658	00	1:4000	22	650	
				4748II	9658	00	1:4000	34	1,000	
				4748II	9658	00	1:4000	36	440	
				4748II	9658	00	1:4000	44	250	
				4748II	9658	00	1:4000	63	250	
				4748II	9658	00	1:4000	81	470	
				4748II	9660	00	1:4000	10	250	
				4748II	9660	00	1:4000	16	1,000	

มีผลบังคับใช้ตั้งแต่วันที่

1 มกราคม พ.ศ. 2561

รอบบัญชี พ.ศ. 2559 - 2562

บัญชีกำหนดราคาประเมินทุนทรัพย์ที่ดิน

ในการจดทะเบียนสิทธิและนิติกรรมเกี่ยวกับอสังหาริมทรัพย์

เทศบาลตำบล ท่งข้าวพวง

อำเภอ เชียงดาว

จังหวัด เชียงใหม่

หน้า 105

โฉนดที่ดินเลขที่	อำเภอ	ตำบล	หน้าสำรวจ	เครื่องหมายที่ดินระบบพิกัดฉาก ยู ที เอ็ม/ ศูนย์กำหนด					เนื้อที่ (ไร่-งาน-ตร.วา)	ราคาประเมิน (บาท ต่อ ตร.วา)
				แผนที่ภูมิประเทศ	ระวาง	แผ่น	มาตราส่วน	เลขที่ดิน		
				4748II	9660	00	1:4000	25	880	
				4748II	9660	00	1:4000	37	330	
				4748II	9660	00	1:4000	40	750	
				4748II	9660	00	1:4000	58	440	
				4748II	9660	00	1:4000	62	250	
				4748II	9660	00	1:4000	88	250	
				4748II	9660	00	1:4000	108	1,000	
				4748II	9660	00	1:4000	109	880	
				4748II	9660	00	1:4000	128	500	
				4748II	9660	00	1:4000	139	1,000	
				4748II	9660	00	1:4000	144	1,000	
				4748II	9660	00	1:4000	145	1,000	
				4748II	9660	00	1:4000	155	750	
				4748II	9660	00	1:4000	172	1,000	
				4748II	9660	00	1:4000	188	1,000	
				4748II	9660	00	1:4000	204	250	
				4748II	9660	00	1:4000	207	330	
				4748II	9660	00	1:4000	209	250	
				4748II	9660	00	1:4000	662	1,000	
				4748II	9660	05	1:1000	10	500	

มีผลบังคับใช้ตั้งแต่วันที่

1 มกราคม พ.ศ. 2561

รอบบัญชี พ.ศ. 2559 - 2562

บัญชีกำหนดราคาประเมินทุนทรัพย์ที่ดิน

ในการจดทะเบียนสิทธิและนิติกรรมเกี่ยวกับอสังหาริมทรัพย์

เทศบาลตำบล ท่งข้าวพวง

อำเภอ เชียงดาว

จังหวัด เชียงใหม่

หน้า 106

โฉนดที่ดินเลขที่	อำเภอ	ตำบล	หน้าสำรวจ	เครื่องหมายที่ดินระบบพิกัดฉาก ยู ที เอ็ม/ ศูนย์กำเนิด					เนื้อที่ (ไร่-งาน-ตร.วา)	ราคาประเมิน (บาท ต่อ ตร.วา)
				แผนที่ภูมิประเทศ	ระวาง	แผ่น	มาตราส่วน	เลขที่ดิน		
				4748II	9660	05	1:1000	140		1,000
				4748II	9662	00	1:4000	9		250
				4748II	9662	00	1:4000	11		250
				4748II	9662	00	1:4000	13		250
				4748II	9662	00	1:4000	14		440
				4748II	9662	00	1:4000	29		380
				4748II	9662	00	1:4000	33		250
				4748II	9662	00	1:4000	35		500
				4748II	9662	00	1:4000	43		500
				4748II	9662	00	1:4000	47		500
				4748II	9662	00	1:4000	64		250
				4748II	9662	00	1:4000	73		250
				4748II	9662	00	1:4000	268		500
				4748II	9664	00	1:4000	50		380

มีผลบังคับใช้ตั้งแต่วันที่

1 มกราคม พ.ศ. 2561

รอบบัญชี พ.ศ. 2559 - 2562